

PROIECT DE HOTĂRÂRE

privind acordarea cu titlu gratuit a dreptului de uz și servitute către S.C. DELGAZ GRID S.A. asupra unui teren situat în municipiul Moinești, strada Tudor Vladimirescu – zona Bazar , județul Bacău

Consiliul Local al Municipiului Moinești, județul Bacău,

Având în vedere:

- adresa nr. 2951/26.01.2017 a S.C. DELGAZ GRID S.A. Tg. Mureș;
- raportul nr. 5946/17.02.2017 al Direcției Urbanism, Amenajarea Teritoriului, Achiziții Publice și Investiții din cadrul aparatului de specialitate al Primarului municipiului Moinești;
- expunerea de motive nr. 5947/17.02.2017 a Primarului municipiului Moinești;
- prevederile art. 12, alin. (4) și art. 14, alin. (3) din Legea energiei electrice și gazelor naturale nr. 123/2012, cu modificările și completările ulterioare;
- Încheiere Carte funciară nr. 8868/06.04.2016 și extras Carte funciară emis de OCPI Bacău;

Văzând raportul Comisiei juridică, de disciplină, de muncă, protecție socială, protecție copii, turism și sport, raportul Comisiei pentru activități economico-financiare, social-culturale, culte, învățământ, sănătate și familie și raportul Comisiei pentru activități de amenajare a teritoriului, urbanism, gospodărie comunală și protecția mediului din cadrul Consiliului Local al municipiului Moinești;

În temeiul dispozițiilor art. 36, alin. (2), lit. d) raportat la alin. (6), lit. a), punct 14, art. 45, alin. (3), art. 48 alin. (2), art. 115 alin. (1) lit. b) și art. 124 din Legea administrației publice locale nr. 215/2001, republicată, cu modificările și completările ulterioare,

HOTĂRĂȘTE:

ART. 1 – Se acordă dreptul de uz și servitute către S.C. DELGAZ GRID S.A. asupra terenului în suprafață de 13,00 m.p. situat în municipiul Moinești, strada Tudor Vladimirescu – zona Bazar, județul Bacău, aparținând domeniului public al municipiului Moinești, în vederea executării lucrării „Alimentare cu energie electrică spațiu comercial aparținând SC NEVILA FASHION SRL, strada Tudor Vladimirescu, zona Bazar”.

ART. 2 – Exercițarea dreptului de uz și servitute asupra terenului afectat de capacitățile energetice se realizează cu titlu gratuit pe toată durata existenței acestora.

ART. 3 – Cu ducerea la îndeplinire a prevederilor prezentei hotărâri se desemnează Direcția de Urbanism Amenajarea Teritoriului, Achiziții Publice și Investiții și Direcția de Utilități Publice din cadrul aparatului de specialitate al Primarului municipiului Moinești.

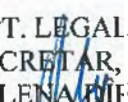
ART. 4 – Prezenta hotărâre se comunică Instituției Prefectului Județului Bacău, Primarului municipiului Moinești, Direcției de Urbanism Amenajarea Teritoriului, Achiziții Publice și Investiții, Direcției de Utilități Publice și va fi adusă la cunoștință publică, în condițiile legii.

INIȚIATOR
PRIMAR,
JR. VALENTIN VIERU



MUNICIPIUL
MOINEȘTI

AVIZAT FT. LEGALITATE:
SECRETAR,
JR. MARLENA BÎRLĂU





UNITATEA ADMINISTRATIV TERITORIALĂ
MUNICIPIUL MOINEȘTI
Str. Vasile Alecsandri, nr. 14, jud. Bacău, cod
605400
Tel: 0234363680; 0740162602; 0372764340;
Fax: 0234365428, e-mail: office@moinesti.ro
www.moinesti.ro



PRIMAR

Nr. 5947/17.02.2017

Expunere de motive

**privind acordarea cu titlu gratuit a dreptului de uz și servitute
către Delgaz Grid SA asupra unui teren situat in municipiul Moinesti, jud. Bacau,
str. T. Vladimirescu –Zona Bazar**

Delgaz Grid SA, care asigură servicii publice de distribuție și furnizare a energiei electrice în județul Bacău, a solicitat atribuirea in folosinta gratuita a unei suprafete de 13,00 mp teren apartinand domeniului public, situat pe str. T. Vladimirescu - zona Bazar, necesar executarii lucrării “Alimentare cu energie electrica a unui spatiu comercial apartinand S.C. Nevila Fashion S.R.L.”.


Necesitatea și oportunitatea execuției lucrărilor este determinata de intentia societatii S.C. Nevila Fashion S.R.L de a extinde si reamenaja o centrala termica dezafectata, pe care o detine in proprietate, cu respectarea indicatorilor impusi de normativele in vigoare.

Conform Legii energiei electrice si a gazelor naturale nr. 123/2012, cu modificarile si completarile ulterioare, art. 12, alin. (4), exercitarea drepturilor de uz și servitute asupra proprietatilor statului si ale unităților social-administrativ- teritoriale afectate de capacitățile energetice se realizează cu titlu gratuit pe toată durata existenței acestora. Potrivit aceluiași act normativ (art. 14, alin. 3), dreptul de uz asupra terenului pentru asigurarea functionarii normale a capacitatii electrice se întinde pe toată durata functionarii capacitatii, iar exercitarea lui se face ori de cate ori este necesar pentru asigurarea functionarii normale a capacitatii.

Conform art. 124 din Legea administratiei publice locale nr. 215/2001, republicata, cu completarile si modificarile ulterioare, consiliile locale pot da in folosinta gratuita serviciilor publice, pe termen limitat, bunuri mobile si imobile proprietate publica sau privata locala.

Pe cale de consecință, se supune aprobarii Consiliului Local acordarea cu titlu gratuit a dreptului de uz și servitute către Delgaz Grid SA asupra terenului in suprafata de 13,00 mp situat in municipiul Moinesti, str. Tudor Vladimirescu – zona Bazar.

Primar,
jr. Valentin Vieru





UNITATEA ADMINISTRATIV TERITORIALĂ
MUNICIPIUL MOINEȘTI
Str. Vasile Alecsandri, nr. 14, jud. Bacău, cod 605400
Tel: 0234363680; 0740162602; 0372764340;
Fax: 0234365428, e-mail: arhitectsef@moinesti.ro
www.moinesti.ro



ISO 9001/ROU/QMS/JAS - C 0017/0789
ISO 14001/ROU/EMS/JAS - C 0006/0147
OHSAS 18001/ROU/OHSAS/JAS - C 0005/0149

COMPARTIMENTUL URBANISM

Nr. 5946/17.02.2017

Raport

privind acordarea cu titlu gratuit a dreptului de uz și servitute către S.C. DELGAZ GRID S.A. asupra unui teren situat în municipiul Moinesti, str. Tudor Vladimirescu – zona Bazar, județul Bacău

Prin adresa nr. 2951/26.01.2017 S.C. DELGAZ GRID S.A. solicita atribuirea în folosință gratuită a unei suprafețe de 13,00 mp teren aparținând domeniului public, necesară executării lucrării de "Alimentare cu energie electrică a unui spațiu comercial aparținând S.C. NEVILA FASHION S.R.L.", situat pe str. T. Vladimirescu – zona Bazar și identificat prin planul de situație anexat, în vederea amplasării LES 1 KV care îl va înlocui pe cel existent și a unui bloc de măsură și protecție trifazat.

Necesitatea și oportunitatea execuției lucrărilor de alimentare cu energie electrică este impusă de intenția societății S.C. NEVILA FASHION S.R.L. de a extinde și reamenaja o centrală termică dezafectată, pe care o deține în proprietate conform Contractului de vânzare cu încheierea de autentificare nr. 1979/15.10.2014, în vederea transformării acesteia în spațiu comercial, cu respectarea indicatorilor impuși de normativele în vigoare.

Descrierea lucrărilor propuse:

- linia electrică subterană LES 1 KV se amplasează în condițiile respectării normativelor tehnice în vigoare la limita pe domeniul public al municipiului Moinesti;
- blocul de măsurare și protecție monofazat se va amplasa pe domeniul public.

Executarea lucrărilor menționate necesită ocuparea unei suprafețe totale de 13,00 mp teren, respectiv:

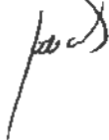
Suprafața de teren de 13,00 mp este situată în intravilan, aparține domeniului public al municipiului Moinesti, fiind înscrisă în Cartea Funciara 64568 conform încheierii nr. 8868/06.04.2016 și extrasului de Carte Funciara emis de OCPI Bacău.

Conform Legii energiei electrice și a gazelor naturale nr. 123/2012, cu modificările și completările ulterioare, art. 12, alin. (4), exercitarea drepturilor de uz și servitute asupra proprietăților statului și ale unităților social-administrativ-teritoriale afectate de capacitățile energetice se realizează cu titlu gratuit pe toată durata existenței acestora. Conform aceluiași act normativ (art. 14, alin. 3), dreptul de uz asupra terenului pentru asigurarea funcționării normale a capacității electrice se întinde pe toată durata funcționării capacității, iar exercitarea lui se face ori de câte ori este necesar pentru asigurarea funcționării normale a capacității.


Conform art. 124 din Legea administrației publice locale 215/2001, republicată, cu modificările și completările ulterioare, consiliile locale pot da în folosință gratuită serviciilor publice, pe termen limitat, bunuri mobile și imobile proprietate publică sau privată locală.

Față de cele prezentate, se supune aprobării Consiliului Local acordarea cu titlu gratuit a dreptului de uz și servitute către S.C. DELGAZ GRID S.A. asupra unui teren în suprafața de 13,00 mp situat în municipiul Moinesti, str. Tudor Vladimirescu – zona Bazar.

Arhitect Sef,
urb. Catalin Ghețan



Întocmit,
ing. Floșin Florea



Catre
Primaria MOINESTI



S.C. DELGAZ GRID SA
Bulevardul Pandurilor 42
540049 Târgu Mureș
www.delgaz-grid.ro

Sediul Central: Târgu Mureș
CUI: 10976687
Atribut fiscal: RO
J26/326/08.06.2000

MOINESTI, 26 / 01 / 2017

Referitor la obtinerea autorizatiei de construire pentru lucrarea : „ ALIMENTARE CU ENERGIE ELECTRICA SPATIU COMERCIAL APARTINAND SC NEVILA FASHION SRL, STR. T. VLADIMIRESCU, ZONA BAZAR de pe raza Primariei MOINESTI

În vederea executării lucrării „ALIMENTARE CU ENERGIE ELECTRICA SPATIU COMERCIAL APARTINAND SC NEVILA FASHION SRL, STR. T. VLADIMIRESCU, ZONA BAZAR ” vă rugăm să supuneți aprobării Consiliului Local MOINESTI instituirea unui drept legal de uz și servitute în favoarea SC DELGAZ GRID SA , asupra terenului în suprafață totală de 12,5m² , suprafața ocupată de un cablu subteran nou în lungime de 40 m și a unui bloc de masură și protecție trifazat, conform planului de situație nr. 2, anexat.

Baza legală prin care solicităm transmiterea terenului aparținând domeniului public al Municipiului Moinești este Legea nr. 215/2001, art. 124 a administrației publice locale , cu modificările și completările ulterioare și care stipulează :

Consiliile locale și consiliile județene pot da în folosință gratuită, pe termen limitat, bunuri mobile și imobile proprietate publică sau privată locală ori județeană, după caz, serviciilor publice.

Mentionăm că serviciul de distribuție a energiei electrice este un serviciu public concesionat de SC DELGAZ GRID SA (E.ON Distribuție România SA) de la statul român prin *contractul de concesiune nr. 5 din 20 iunie 2005 care prevede la obiectul contractului, art. 2, al. 2.1., lit. (i) „ prestarea serviciului public tuturor utilizatorilor rețelelor de distribuție a energiei electrice”.*

Mai mult, art. 282, al. (4) din Codul Fiscal prevede : „*Consiliile locale, județene sau Consiliul General al Municipiului București, după caz, nu pot institui taxe speciale concesionarilor din sectorul utilităților publice (gaze naturale, apă, energie electrică), pentru existența pe domeniul public/privat al unităților administrativ-teritoriale a rețelelor de apă, de transport și distribuție a energiei electrice și a gazelor naturale”.*

De asemenea, conform art. 12 din Legea 123 din 2012 a energiei electrice și gazelor naturale, eneficiem de următoarele drepturi :

Art. 12.

Drepturile și obligațiile ce decurg din autorizația de înființare și din licențe

(1) Lucrările de realizare și rețehnologizare ale capacităților energetice pentru care se acordă autorizații, precum și activitățile și serviciile pentru care se acordă licențe, după caz, sunt de interes public, cu excepția celor care sunt destinate exclusiv satisfacerii consumului propriu al titularului autorizației sau licenței.

(2) Asupra terenurilor și bunurilor proprietate publică sau privată a altor persoane fizice ori juridice și asupra activităților desfășurate de persoane fizice sau juridice în vecinătatea capacității energetice se instituie limitări ale dreptului de proprietate în favoarea titularilor autorizațiilor de înființare și de licențe care beneficiază de:

- a) dreptul de uz pentru executarea lucrărilor necesare realizării, relocării, re tehnologizării sau desființării capacității energetice, obiect al autorizației;
- b) dreptul de uz pentru asigurarea funcționării normale a capacității, obiect al autorizației de înființare, pentru reviziile, reparațiile și intervențiile necesare;
- c) servitutea de trecere subterană, de suprafață sau aeriană pentru instalarea/desființarea de rețele electrice sau alte echipamente aferente capacității energetice și pentru acces la locul de amplasare a acestora, în condițiile legii;
- d) dreptul de a obține restrângerea sau încetarea unor activități care ar putea pune în pericol persoane și bunuri;
- e) dreptul de acces la utilitățile publice.

(3) Drepturile de uz și de servitute au ca obiect utilitatea publică, au caracter legal, iar conținutul acestora este prevăzut la art. 14 și se exercită fără înscriere în Cartea funciară pe toată durata existenței capacității energetice sau, temporar, cu ocazia re tehnologizării unei capacități în funcțiune, reparației, reviziei, lucrărilor de intervenție în caz de avarie.

(4) Exercițarea drepturilor de uz și servitute asupra proprietăților statului și ale unităților administrativ-teritoriale afectate de capacitățile energetice se realizează cu titlu gratuit, pe toată durata existenței acestora.

Va multumim pentru intelegere.

Cu respect,
Ing. MUGUREL BURICATU
COORDONATOR TEHNIC ACCES RETEA BACAU





ANCP
AGENTIA NATIONALA
DE CADASTRU SI
PUBLICITATE IMOBILIARA

Oficiul de Cadastru și Publicitate Imobiliară BACAU
Biroul de Cadastru și Publicitate Imobiliară Moinești

Dosarul nr. 8868/06-04-2016

INCHEIERE Nr. 8868

REGISTRATOR Popescu Constantin

ASISTENT REGISTRATOR Timus Liliana

Asupra cererii introduse de MUNICIPIUL MOINESTI domiciliat in Romania, Jud. BACAU, Loc. Moinesti, Str. VASILE ALECSANDRI, Nr. Postal 14 privind prima inregistrare a imobilelor/unitatilor individuale (u.i.) in cartea funciara , in baza:

- act administrativ nr. HOTARARE Nr. 47/25-03-2016 emis de CONSILIUL LOCAL MOINESTI;
fiind indeplinite conditiile prevazute la art. 29 din Legea cadastrului si a publicitatii imobiliare nr. 7/1996, republicata, cu modificarile si completarile ulterioare, tariful achitat in suma de 0 lei, pentru serviciul avand codul 211,
Vazand referatul asistentului registrator in sensul ca nu exista impedimente la inscriere

DISPUNE

Admiterea cererii cu privire la :

- imobilul cu nr. cadastral 64568, inscris in cartea funciara 64568 UAT Moinesti;
- se inscrie provizoriu dreptul de PROPRIETATE mod dobandire Lege in cota de 1/1 asupra A1 in favoarea : **MUNICIPIUL MOINESTI-DOMENIU PUBLIC**, sub B.1 din cartea funciara 64568 UAT Moinesti;

Prezenta se va comunica partilor:

Sova Gabriela,
Municipiul Moinesti-Domeniu Public.

*) Cu drept de reexaminare in termen de 15 zile de la comunicare, care se depune la Biroul de Cadastru și Publicitate Imobiliară Moinești, se inscrie in cartea funciara si se solutioneaza de catre registratorul-sef.

Data soluționării,
11-04-2016

Registrator,
Popescu Constantin

Asistent-registrator,
Timus Liliana

(parafa si semnatura)

(parafa si semnatura)

*) Cu exceptia situatiilor prevazute la Art. 62 alin. (1) din Regulamentul de avizare, receptie si inscriere in evidentele de cadastru si carte funciara, aprobat prin ODG Nr. 700/2014.



EXTRAS DE CARTE FUNCIARA pentru INFORMARE

Oficiul de Cadastru și Publicitate Imobiliară BACAU
Biroul de Cadastru și Publicitate Imobiliară Moinești

Nr.cerere	8868
Ziua	06
Luna	04
Anul	2016

A. Partea I. DESCRIEREA IMOBILULUI

TEREN intravilan

Adresa: Moinești, Strada Tudor Vladimirescu, Zona " BAZAR "

Nr crt	Nr.cadastral Nr.topografic	Suprafata* (mp)	Observatii / Referinte
A1	64568	2.662	-

B. Partea II. PROPRIETAR si ACTE

Inscrieri privitoare la dreptul de proprietate si alte drepturi reale		Observatii / Referinte
8868 / 06.04.2016		
Act administrativ nr. HOTARARE Nr. 47, din 25.03.2016, emis de CONSILIUL LOCAL MOINESTI		
B1	Inscrierea provizorie, drept de PROPRIETATE, dobandit prin Lege, cota actuala 1 / 1	A1
	1) MUNICIPIUL MOINESTI-DOMENIU PUBLIC, CIF: 4591490	-

C. Partea III. SARCINI

Inscrieri privind dezmembramintele dreptului de proprietate, drepturile reale de garantie si sarcini	Observatii / Referinte
NU SUNT	

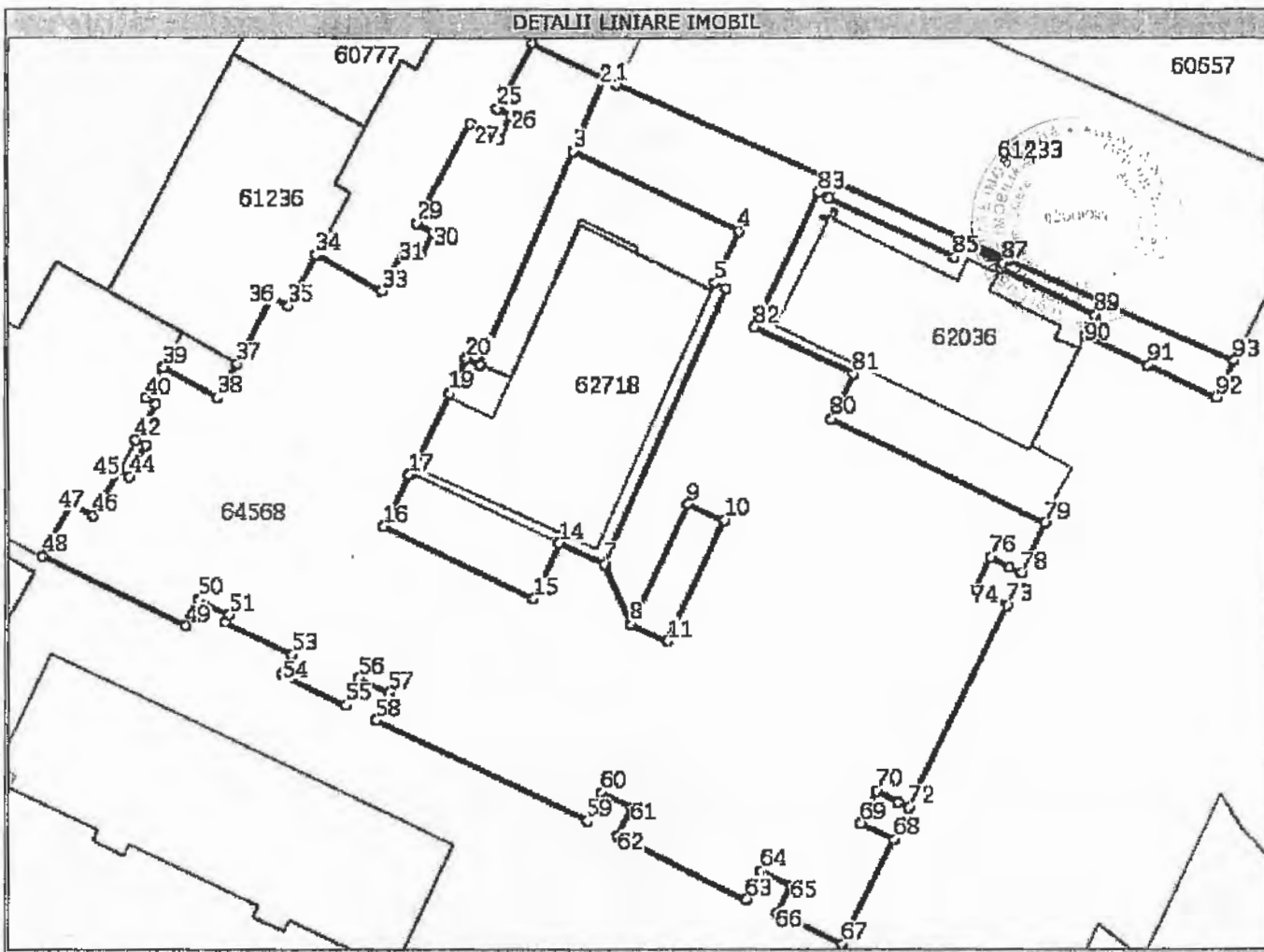
Anexa Nr. 1 la Partea I

TEREN intravilan

Adresa: Moinesti, Strada Tudor Vladimirescu, Zona "BAZAR "

Nr. cadastral	Suprafata masurata (mp)*	Observatii / Referinte
64568	2.662	-

* Suprafata este determinata in planul de proiectie Stereo 70.



Date referitoare la teren

Nr. crt	Categorie folosinta	Intra vilan	Suprafata (mp)	Nr. tarla	Nr. parcela	Nr. Topografic	Observatii / Referinte
1	curti constructii	DA	2.662	-	-	-	Teren intravilan

Lungime Segmente

1) Valorile lungimilor segmentelor sunt obtinute din proiectie in plan.

Punct inceput	Punct sfarsit	Lungime segment (m)
1	2	1,2
4	5	4,9
7	8	5,6
10	11	11,3
13	14	4,2
16	17	4,9
19	20	3,3
22	23	6,7
25	26	1,4
28	29	9,5
31	32	1,6
34	35	4,9

Punct inceput	Punct sfarsit	Lungime segment (m)
2	3	6,7
5	6	1,1
8	9	11,3
11	12	3,4
14	15	5,2
17	18	0,2
20	21	1,3
23	24	6,9
26	27	2,2
29	30	1,5
32	33	4,3
35	36	1,5

Punct inceput	Punct sfarsit	Lungime segment (m)
3	4	15,6
6	7	25,6
9	10	3,4
12	13	5,6
15	16	14,1
18	19	7,6
21	22	19,6
24	25	6,3
27	28	2,8
30	31	2,2
33	34	6,4
36	37	6,4

Lungime Segmente

1) Valorile lungimilor segmentelor sunt obtinute din proiectie in plan.

Punct inceput	Punct sfarsit	Lungime segment (" (m)
37	38	3,3 ***
40	41	1,0
43	44	3,0
46	47	2,1
49	50	2,5
52	53	6,3
55	56	2,6
58	59	19,9
61	62	2,7
64	65	2,8
67	68	10,0
70	71	2,0
73	74	1,1
76	77	1,9
79	80	20,2
82	83	12,5
85	86	1,3
88	89	8,9
91	92	6,4

Punct inceput	Punct sfarsit	Lungime segment (" (m)
38	39	5,4
41	42	3,5
44	45	1,0
47	48	5,1
50	51	2,9
53	54	1,8
56	57	2,9
59	60	2,7
62	63	12,2
65	66	2,7
68	69	3,0
71	72	1,1
74	75	1,9
77	78	1,1
80	81	4,2
83	84	1,0
86	87	4,0
89	90	1,9
92	93	3,5

Punct inceput	Punct sfarsit	Lungime segment (" (m)
39	40	3,0
42	43	0,9
45	46	4,4
48	49	13,5
51	52	0,7
54	55	5,9
57	58	2,6
60	61	2,9
63	64	2,7
66	67	6,0
69	70	3,0
72	73	19,3
75	76	3,0
78	79	4,7
81	82	9,2
84	85	11,6
87	88	0,5
90	91	5,9
93	1	57,2

** Lungimile segmentelor sunt determinate in planul de proiectie Stereo 70 si sunt rotunjite la 10 centimetri.

*** Distanța dintre puncte este formata din segmente cumulate ce sunt mai mici decat valoarea 10 centimetri.

Certific că prezentul extras corespunde cu pozitiile in vigoare din cartea funciara originală, păstrată de acest birou.

Prezentul extras de carte funciara este valabil la autentificarea de catre notarul public a actelor juridice prin care se sting drepturile reale precum si pentru dezbaterea succesiunilor, iar informatiile prezentate sunt susceptibile de orice modificare, in conditiile legii.

S-a achitat tariful de 0 RON, pentru serviciul de publicitate imobiliara cu codul nr. 211,

Data soluționării,
11/04/2016

Asistent-registrator,
LILIANA TIMUS

Data eliberării,
/ /

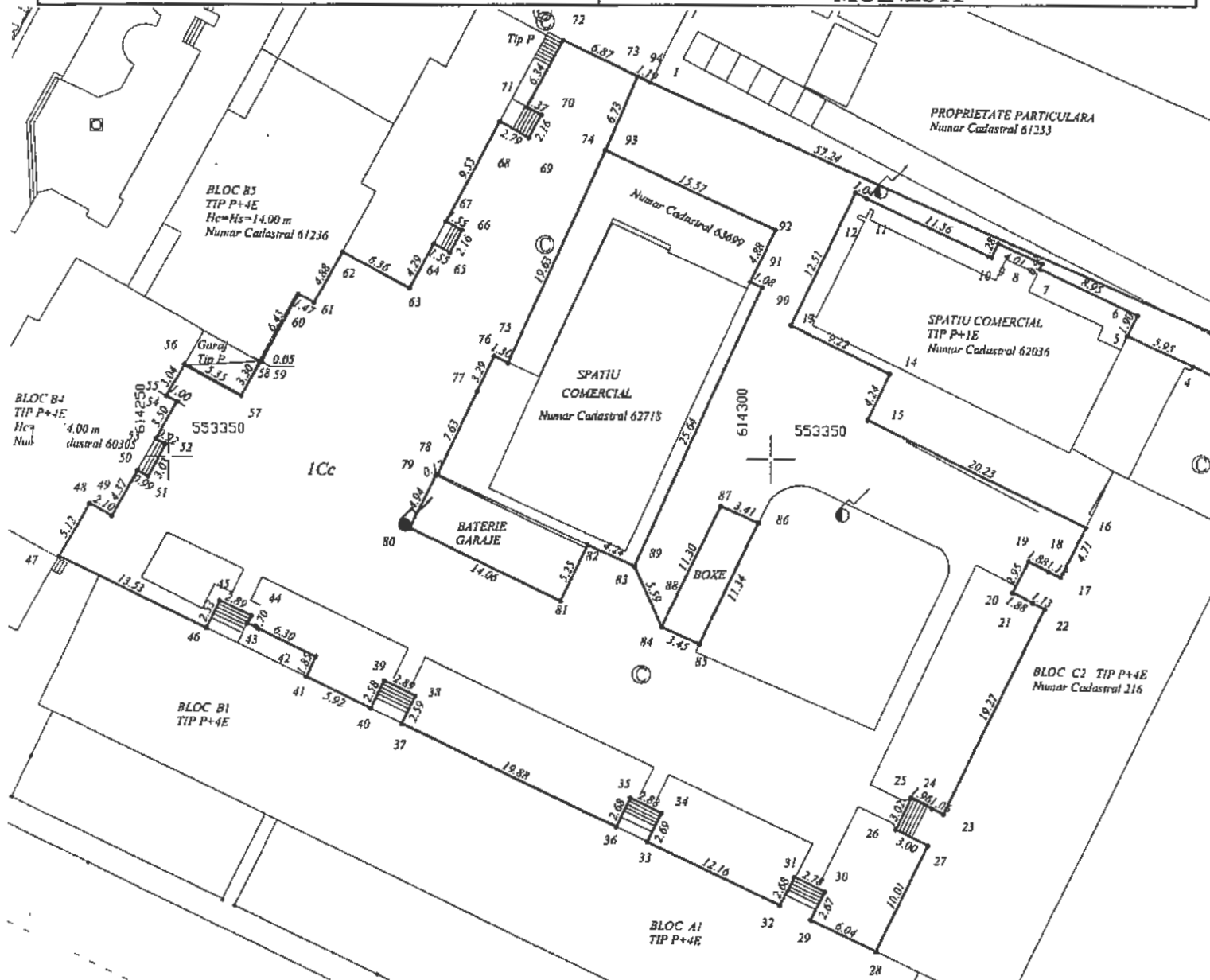
TIMUS LILIANA
(parare și semnatura)
REGISTRATOR

Referent,
(parare și semnatura)

Plan de amplasament si delimitare a imobilului

Scara: 1:500

Nr. Cadastral 64508	Suprafata masurata (mp) 2662 mp	Adresa imobilului Localitatea MOINESTI, Zona " BAZAR ", Strada TUDOR VLADIMIRESCU, Judet BACAU
Nr. Cartea Funciara		Unitatea Administrativ Teritoriala (UAT) MOINESTI



A. Date referitoare la teren			
Nr. parcela	Categorie de folosinta	Suprafata (mp)	Mentii
1	CC	2662	Teren intravilan
-	-	-	-
-	-	-	-
TOTAL		2662 mp	
B. Date referitoare la constructii			
Cod	Destinatia	Suprafata construita la sol (mp)	Mentii
-	-	-	-
-	-	-	-
-	-	-	-
TOTAL		-	

Suprafata teren masurata a imobilului = **2662 mp**
Suprafata din act = **2662 mp**

Executant,
Sova Gabriela
Seria **RO-BC-F**
NR. 0028
CABRELA SOVA

Confirm executarea masuratorilor in teren, corectitudinea actelor si documentatiei cadastrale si corespondenta acestora cu realitatea din teren

Semnatura si stampila
Data : **4-Apr-2016**

Oficiul de Cadastru si Publicitate Imobiliară
Municipalitatea MOINESTI

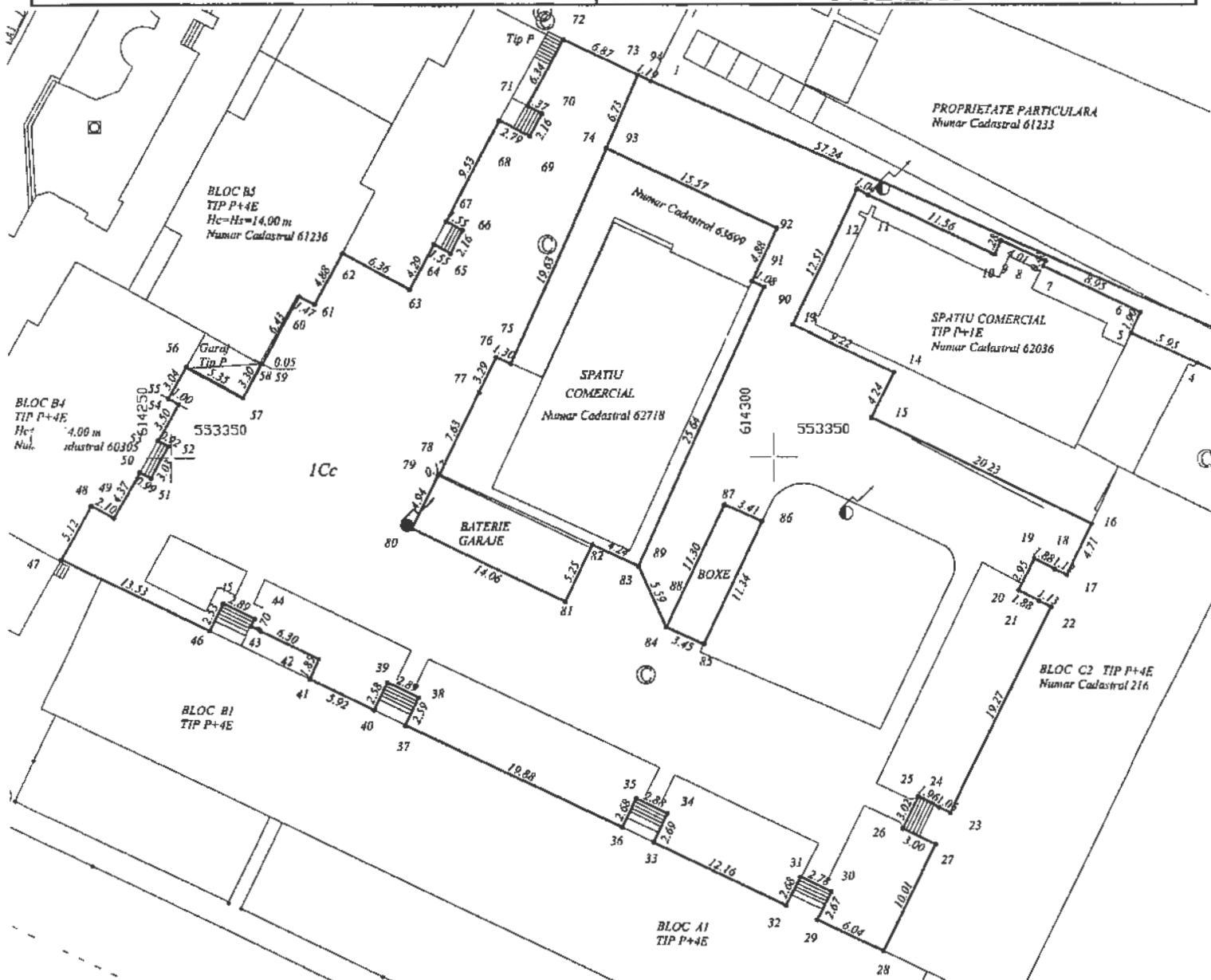
Nume si Prenume **DOBREA DANIEL**
Inspector
Confirmarea reducerii imobilului in baza de date integrata si atribuirea numarului cadastral

Semnatura si parafa
Data :

Plan de amplasament si delimitare a imobilului

Scara: 1:500

Nr. Cadastral 64068	Suprafata masurata (mp) 2662 mp	Adresa imobilului Localitatea MOINESTI, Zona " BAZAR ", Strada TUDOR VLADIMIRESCU, Judet BACAU
Nr. Cartea Funciara		Unitatea Administrativ Teritoriala (UAT) MOINESTI



A. Date referitoare la teren

Nr. parcela	Categorie de folosinta	Suprafata (mp)	Mentii
1	CC	2662	Teren intravilan
-	-	-	-
-	-	-	-
TOTAL		2662 mp	

B. Date referitoare la constructii

Cod	Destinaria	Suprafata construita la sol (mp)	Mentii
-	-	-	-
-	-	-	-
-	-	-	-
-	-	-	-
TOTAL			

Suprafata totala masurata a imobilului = **2662 mp**
 Suprafata din act = **2662 mp**

Executanta **SOVA** (Stampa: SOVA, Nr. 0028)

Inspector, **DOBREA DANIELA SILVICA** (Stampa: SOVA, Nr. 0028)

Confirm executarea masuratorilor la teren, corectitudinea întocmirii documentatiei cadastrale si corespondenta acestora cu realitatea din teren

Confirm introducerea imobilului in baza de date a Oficiului de Cadastru si Publicitate Imobiliară Bacău date integrată si atribuirea numarului cadastral

Nume si prenume: **DOBREA DANIELA SILVICA**

Semnatura si stampila: **SOVA**

Data: **4-Apr-2016**

Stampila BCPI

EXTRAS DIN PLANUL CADASTRAL PE ORTOFOTOPLAN

an zbor 2010
scara 1:2.000



Amplasament nr. cad.: 64568, UAT Moinești



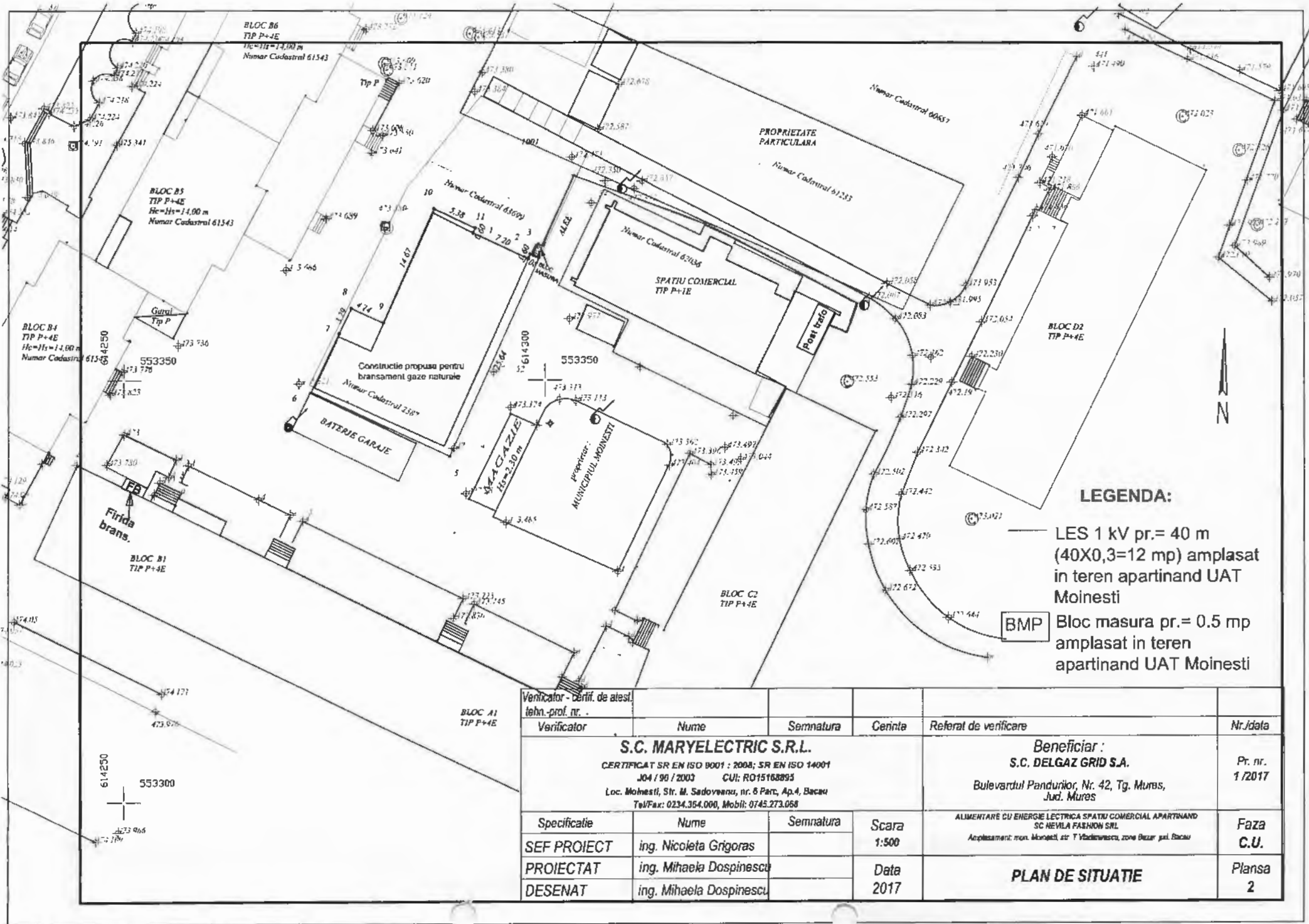
Limita intravilan



Delimitare UAT



Nr. înregistrare, 338 ... ziua 11 ... luna 01 ... anul 2017
Copie conformă cu exemplarul din arhiva BCPI. Bacău
eliberată în data de 16.01.2017
Tariful 30 lei, cu chitanța nr. 1524869
Referent Podaru S.
L.S.



LEGENDA:

- LES 1 kV pr.= 40 m (40X0,3=12 mp) amplasat in teren apartinand UAT Moinesti
- BMP Bloc masura pr.= 0.5 mp amplasat in teren apartinand UAT Moinesti

Verificator - denf. de atest. tehn.-prof. nr. -					
Verificator	Nume	Semnatura	Geninta	Referat de verificare	Nr./data
S.C. MARYELECTRIC S.R.L. <small>CERTIFICAT SR EN ISO 9001 : 2008; SR EN ISO 14001 JO4 / 90 / 2003 CUI: RO15168895 Loc. Moinesti, Str. M. Sadoveanu, nr. 6 Parc, Ap.4, Bacau Tel/Fax: 0234.354.000, Mobil: 0745.273.058</small>				Beneficiar : S.C. DELGAZ GRID S.A. <small>Bulevardul Pandurilor, Nr. 42, Tg. Mures, Jud. Mures</small>	
Specificatie	Nume	Semnatura	Scara	<small>ALIMENTARE CU ENERGIE ELECTRICA SPATIU COMERCIAL APARTINAND SC NEVLA FASHION SRL Amplasament: mun. Moinesti, str. T. Vladimirescu, zona Bazar pal. Bacau</small>	Faza
SEF PROIECT	ing. Nicoleta Grigoras		1:500		C.U.
PROIECTAT	ing. Mihaela Dospinescu		Data		Plansa
DESENAT	ing. Mihaela Dospinescu		2017		2
PLAN DE SITUATIE					