



UNITATEA ADMINISTRATIV TERITORIALĂ
MUNICIPIUL MOINEȘTI
Str. Vasile Alecsandri, nr. 14, jud. Bacău, cod 605400
Tel: 0234363680; 0740162602; 0372764340;
Fax: 0234365428, e-mail: smimedi@moinesti.ro
www.moinesti.ro



PROIECT DE HOTĂRÂRE

privind aprobarea punerii la dispoziție în vederea împăduririi a unei suprafețe de teren degradat aparținând domeniului privat al municipiului Moinești situat în zona dealul Osoiu – municipiul Moinești, județul Bacău

Consiliul Local al municipiului Moinești, județul Bacău;

Având în vedere:

- Adresa nr. 21654/29.06.2017 prin care Asociația ECOASIST București solicită Unității Administrativ Teritoriale a municipiului Moinești aprobarea punerii la dispoziție în vederea împăduririi a unei suprafețe de 20993 mp - teren degradat;
- Raportul nr. 21804 /30.06.2017 al Compartimentului Management Sisteme Integrate și Mediu din cadrul aparatului de specialitate al Primarului municipiului Moinești;
- Expunerea de motive nr. 21805/30.06.2017 a Primarului municipiului Moinești;
- Legea nr. 46/2008 Codul Silvic;
- Legea 100/2010 privind împădurirea terenurilor degradate;
- Proces verbal nr.5429/13.02.2017 încheiat urmare întrunirii Comisiei pentru identificarea, delimitarea și constituirea perimetrelor de ameliorare a terenurilor degradate;
- Extras de Carte funciara nr. 4219/02.07.2010, 4220/02.07.2010, 4221/02.07.2010 și 5936/13.04.2017, emise de Biroul de Cadastru și Publicitate Imobiliară Bacău;

În temeiul prevederilor art. 36, alin. (2), litera b) raportat la alin. (4), litera f), art. 45, alin. (2), litera e), art. 48 alin. (2) și art. 115 alin. (1) lit. b) din Legea administrației publice locale nr. 215/2001, republicată, cu modificările și completările ulterioare.

HOTĂRĂȘTE:

ART. 1 – Consiliul Local își exprimă acordul privind punerea la dispoziție în vederea împăduririi a unei suprafețe de 20993 mp - teren degradat aparținând domeniului privat al municipiului Moinești situat în zona dealul Osoiu – municipiul Moinești, județul Bacău, identificat prin Carte Funciară numărul 60686, 60687, 60707 și 64934.

ART.2 – Cu ducerea la îndeplinire a prevederilor prezentei hotărâri se desemnează Compartimentul Pădure și Pășune, Administrarea Domeniului Public și Privat, Compartiment Management Sisteme Integrate și Mediu, Compartimentul Cadastru din cadrul aparatului de specialitate al Primarului municipiului Moinești.

ART. 3 – Prezenta hotărâre se comunică Instituției Prefectului Județului Bacău, Primarului municipiului Moinești, Regia Națională a Pădurilor – Romsilva Direcția Silvică Bacău, Compartimentului Pădure și Pășune, Administrarea Domeniului Public și Privat, Compartimentului Management Sisteme Integrate și Mediu, Compartimentului Cadastru și va fi adusă la cunoștință publică, în condițiile legii.

INITIATOR,
PRIMĂR,
JR. VALENTIN VIERU

AVIZAT PT. LEGALITATE:
SECRETAR,
JR. MARILENA DÎRLĂU



UNITATEA ADMINISTRATIV TERITORIALĂ
MUNICIPIUL MOINEȘTI
Str. Vasile Alecsandri, nr. 14, jud. Bacău, cod 605400
Tel: 0234363680; 0740162602; 0372764340;
Fax: 0234365428, e-mail: office@moinesti.ro
www.moinesti.ro



PRIMARUL MUNICIPIULUI MOINEȘTI

Nr.21805 /30.06.2017


EXPUNERE DE MOTIVE

privind aprobarea punerii la dispoziție în vederea împăduririi a unei suprafețe de teren degradat aparținând domeniului privat al municipiului Moinești situat în zona dealul Osoiu – municipiul Moinești, județul Bacău

Evoluția favorabilă a plantațiilor înființate în ultimii ani asigură atât diminuarea valorilor extreme ale factorilor climatici, îmbunătățirea, menținerea și dezvoltarea vegetației forestiere și erbacee, cât și diminuarea proceselor de degradare a terenurilor.

În vederea îmbunătățirii aspectului peisagistic al municipiului Moinești și creșterii suprafețelor supuse plantărilor, autoritatea publică locală propune diferite tipuri de activități pentru a marca perioada plantărilor de toamna 2017. Acestea constau în acțiuni de împăduririi a unei suprafețe de 20993 mp - teren degradat aparținând domeniului privat al municipiului Moinești situat în zona dealul Osoiu – municipiul Moinești, județul Bacău identificat prin Carte Funciară numărul 60686, 60687, 60707 și 64934.

Având în vedere prevederile Legii nr. 46/2008 privind Codul Silvic, a Legii 100/2010 privind împădurirea terenurilor degradate și motivat de cele prezentate mai sus se supune Consiliului Local spre analiză și aprobare la Proiectul de Hotărâre privind aprobarea încheierii parteneriatului de plantari cu Asociația ECOASIST București, pe un teren degradat aparținând Consiliului Local Moinești situat în zona dealul Osoiu – municipiul Moinești, județul Bacău .





UNITATEA ADMINISTRATIV TERITORIALĂ
MUNICIPIUL MOINEȘTI
Str. Vasile Alecsandri, nr. 14, jud. Bacău, cod 605400
Tel: 0234363680; 0740162602; 0372764340;
Fax: 0234365428, e-mail: smimediu@moinesti.ro
www.moinesti.ro



COMPARTIMENT MANAGEMENT INTEGRAT SI MEDIU

Nr.21804/30.06.2017

RAPORT

privind aprobarea punerii la dispoziție în vederea împăduririi a unei suprafețe de teren degradat aparținând domeniului privat al municipiului Moinești situat în zona dealul Osoiu – municipiul Moinești, județul Bacău

Unitatea Administrativ Teritoriala a municipiul Moinești propune o serie de activități pentru a marca perioada plantarilor de toamna 1- 20 noiembrie 2017, acestea constând în acțiuni de împăduririi a unei suprafețe de 20993 mp - teren degradat aparținând domeniului privat al municipiului Moinești situat în zona dealul Osoiu – municipiul Moinești, județul Bacău identificat prin Carte Funciară numărul 60686, 60687, 60707 și 64934.

Având în vedere prevederile:

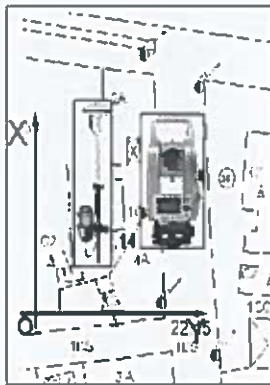
- Legii nr. 46/2008 Codul Silvic;
- Legii nr. 100/2010 privind împădurirea terenurilor degradate;

- Proces verbal nr.5429/13.02.2017 încheiat urmare intrunirii Comisiei pentru identificarea, delimitarea si constituirea perimetrelor de ameliorare a terenurilor degradate,

și ținând cont de adresa nr. 21654/29.06.2017 a Asociației ECOASIST București prin care ne comunică dorința încheierii unui parteneriat pentru asigurarea de plantari de puieti și necesitatea aprobarii unei Hotărâri de Consiliu Local privind acordul acestuia pentru plantarea puietilor precum și existența documentelor care să ateste calitatea de proprietar al terenului pe care urmează a se planta, este necesară adoptarea Proiectului de Hotărâre privind aprobarea punerii la dispoziție în vederea împăduririi a unei suprafețe de teren degradat aparținând domeniului privat al municipiului Moinești situat în zona dealul Osoiu – municipiul Moinești, județul Bacău.

Consilier MSI Mediu,

Daniela Enea



SC TOPO_SISTEM SRL

servicii de topografie, cadastru, geodezie, retele GPS

email: topo_sistem@yahoo.com

BACAU, ■ Str. Erou Marius Costel Hassan nr. 2, bl. 2, sc. A, parter, ap. 1

tel/fax 0234-585987; mobil 0744-141263

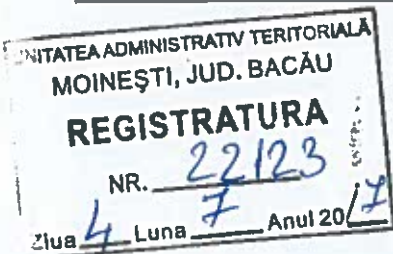
MOINEȘTI ■ Str. V. Alecsandri nr. 1, bl. 1, parter, ap. 14

tel/fax 0234-367934; mobil 0744-141263

IASI, ■ Str. Mitropolit Varlaam nr. 12A, bl. C2, parter

mobil 0744-141263

COVASNA ■ Str. Stefan cel Mare nr. 54 mobil 0744-141263; 0732-007618



Nr. 393 / 04.07.2017

PROCES VERBAL DE PREDARE-PRIMIRE-RECEPTIE

Între,

S.C Topo-Sistem S.R.L, cu sediul în mun. Moinești, str. Vasile Alecsandri, nr. 1, bl.1, parter, ap.14, jud. Bacău in calitate de Prestator

si

Municipiul Moinești, str. V. Alecsandri, nr.14, jud. Bacău, in calitate de Beneficiar

Beneficiarul primește de la prestator, pe suport analogic, conform adresa nr. 21618 din 29.06.2017, **planul de situatie pentru teren extravilan avand suprafata de 20993 mp, in mun. Moinești, jud. Bacau.**

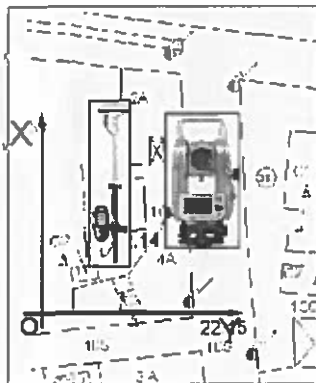
Prezentul proces verbal s-a întocmit în două exemplare, câte unul pentru fiecare din părți.

Predator,
S.C. Topo-Sistem S.R.L.



Primitor,
Municipiul Moinești

Euro Daniela



SC TOPO_SISTEM SRL

servicii de topografie, cadastru, geodezie, retele GPS

email: topo_sistem@yahoo.com

BACAU, ■ Str. Erou Marius Costel Hassan, nr. 2, bl. 2, sc. A, parter, ap. 1

tel/fax 0234-585987; mobil 0744-141263

MOINESTI ■ Str. V. Alecsandri nr. 1, bl. 1, parter, ap. 14

tel/fax 0234-367934; mobil 0744-141263

IASI, ■ Str. Mitropolit Varlaam nr. 12A, bl. C2, parter

mobil 0744-141263

COVASNA ■ Str. Stefan cel Mare, nr. 54 mobil 0744-141263; 0732-007618



PLAN DE SITUAȚIE

La solicitarea : **Municipiului Moinesti**

Denumire imobil: Teren Extravilan

Suprafata totala teren: 20993 mp

Adresa: Extravilan Mun. Moinesti,
jud. Bacau.

Solicitant: **Municipiul Moinesti**

Data: Iulie 2017

Întocmit: S.C. TOPO_SISTEM S.R.L.

Certificat de Autorizare

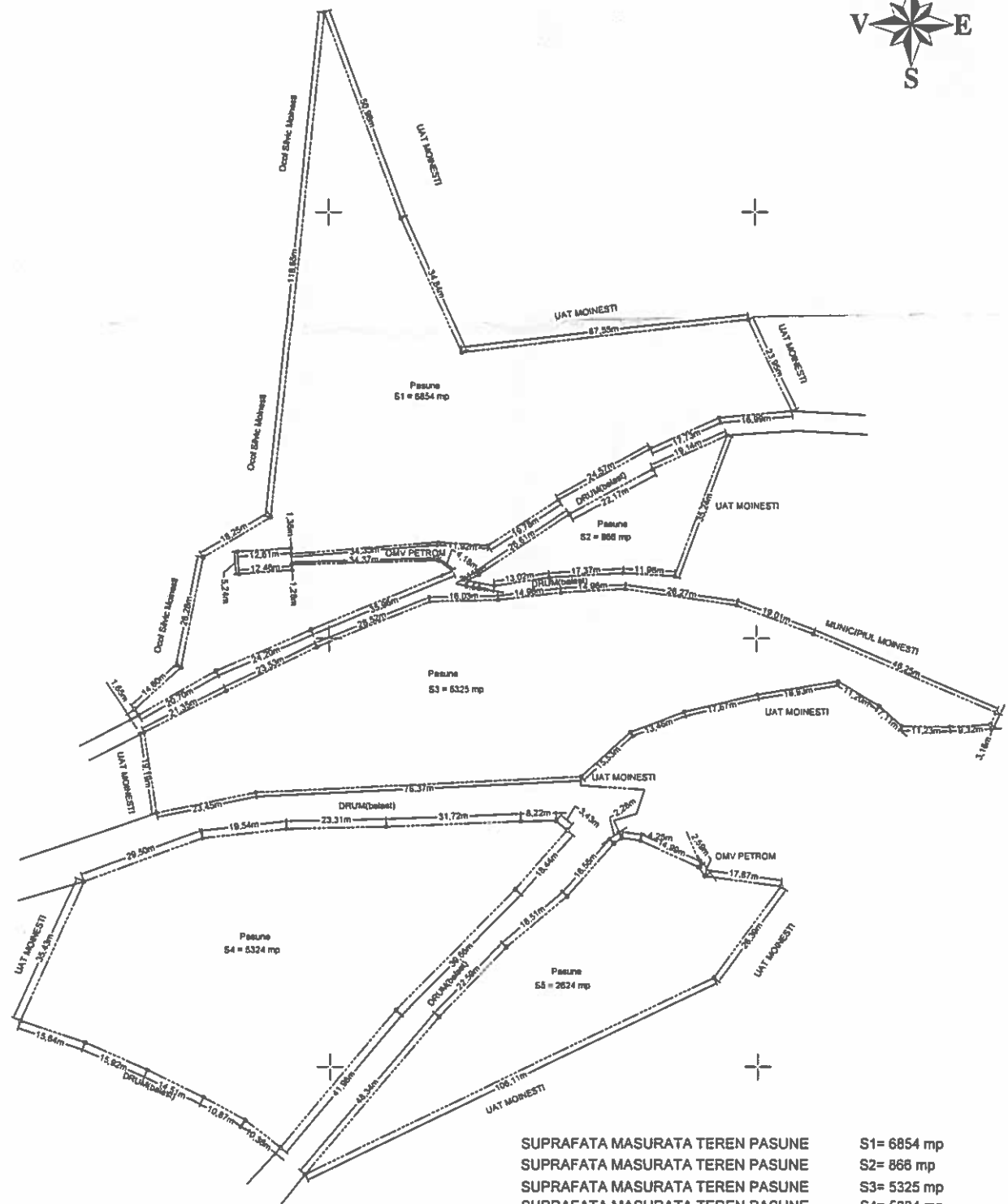
seria RO-B-J nr.0396 Clasa I

Tel 0234585987 – Bacău

Tel 0234367934 – Moinești

0744141263

0732408263



SUPRAFATA MASURATA TEREN PASUNE	S1 = 6854 mp
SUPRAFATA MASURATA TEREN PASUNE	S2 = 866 mp
SUPRAFATA MASURATA TEREN PASUNE	S3 = 5325 mp
SUPRAFATA MASURATA TEREN PASUNE	S4 = 5324 mp
SUPRAFATA MASURATA TEREN PASUNE	S5 = 2624 mp
SUPRAFATA TOTALA MASURATA	S = 20993 mp (2,0993 ha)



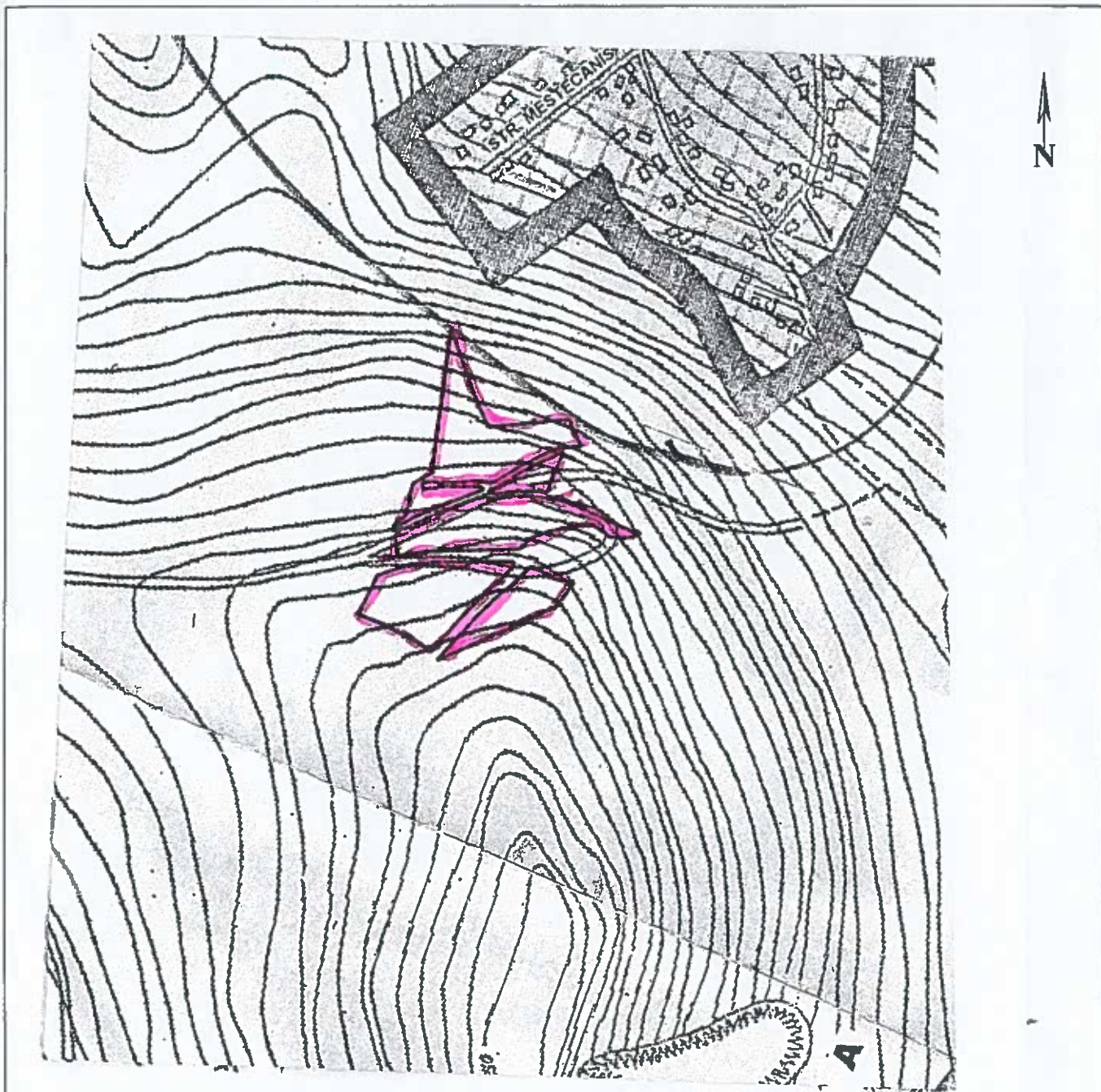
Intocmit
S.C. TOPO
SISTEM S.R.L.

SISTEM DE PROIECTIE:
STEREO 70

	S.C. TOPO SISTEM s.r.l. tel./fax: 0234-367834 / 0234-565987 mobil: 0744-141253 / 0732-406263	Obiectivi TEREN EXTRAVILAN Amplasament: Extravilan, Mun. Moinești, Jud. Bacău Beneficiar: Municipiul Moinești	Faza:
		Scara 1:1000 Iul. 2017	PLAN DE SITUATIE
DESENAT:	teh. Dumitru Cristian		
VERIFICAT:	Ing. Rusu Mircea		

Planul este un produs al S.C. TOPO SISTEM S.R.L. Toate drepturile sunt rezervate și orice utilizare în afara scopului pentru care este conceput este interzisă. Este permisă reproducerea și distribuția în scopuri educative și științifice, cu condiția să se menționeze sursa și să se acorde creditul deosebit de autor. Toate drepturile sunt rezervate și orice utilizare în afara scopului pentru care este conceput este interzisă.

PLAN DE INCADRARE IN ZONA



Amplasamentul corpului de proprietate

intocmit,

S.C. TOPO_SYSTEM S.R.L.



S.C. TOPO_SYSTEM s.r.l.

tel/fax 0234-987934-0234-585987
mobil 0744-141283 0732-408263

Obiectiv: TEREN EXTRAVILAN
Amplasament:
Extravilan, Mun. Moinești,
Jud. Bacău

Beneficiar: Municipiul Moinești

Faza:

Scara
1:5000

PLAN DE INCADRARE
IN ZONA

Obs.

DESENAT: teh. Dumitru Cristian

VERIFICAT: ing. Rusu Mircea

Iul. 2017

Acest desen este proprietatea S.C. TOPO_SYSTEM S.R.L., toate detaliile sale, informațiile și dimensiunile pe care le conține sunt confidențiale și nu pot fi reproduse, încredințate terților sau utilizate în fabricarea pieselor descrise în fra aprobarea scrisă a S.C. TOPO_SYSTEM S.R.L., utilizarea fiind ilegală conf. legilor și normativelor în vigoare.



PLANTĂM
FAPTE BUNE
ÎN ROMÂNIA

Mediu
ASOCIAȚIA EcoAssist

Str. Gaetano Donizetti, nr. 15, sector 2
București, România 020181

Reg. Spec.: 1/30.01.2009, CIF: 23094560

www.plantamfaptebune.ro; www.EcoAssist.org

UNITATEA ADMINISTRATIV TERITORIALA		
MOINEȘTI, JUD. BACĂU		
REGISTRATURA		
NR.	21654	
29	Luna 6	Anul 2017

Ref: Identificare terenuri pentru plantare puietii pe bază de voluntariat

nr.1075/28.06.2017

Stimate domnule Primar,

Asociația EcoAssist în parteneriat cu Ministerul Mediului Apelor și Pădurilor și sprijinul R.N.P. Romsilva a organizat în anul 2016, pentru al doilea an consecutiv, cu voluntari, acțiuni de împădurire la nivel național.

Asociația EcoAssist este organizatorul oficial al *inițiativei naționale de împădurire pe bază de voluntariat „Plantăm fapte bune în România”*, inițiativă care din 2011 și până în prezent a acționat în 21 de județe din România și a mobilizat 27.376 de voluntari. În cadrul acțiunilor desfășurate de-a lungul celor 6 ani s-au plantat 576.143 de puietii, pe o suprafață de 180 de hectare - terenuri degradate, cu risc de alunecare sau deșertificare sau perdele forestiere de protecție.

În anul 2017 inițiativa „Plantăm fapte bune în România” și-a propus ca în data de 18 noiembrie să organizeze o acțiune de împădurire la nivel național, acțiune care să se desfășoare în aceeași zi în 15 județe din România.

Invitația către primăria municipiului Moinești este să identifice și să pună la dispoziție terenurile pe care să se poate face acțiunea de împădurire, loturi aflate în extravilanul localității - terenuri degradate /cu risc de alunecare sau care se pretează la amenajarea de perdele forestiere de protecție. Menționăm că terenurile propuse a fi împădurite nu trebuie să fie încadrate ca pășune/izlaz sau să fie în arii protejate.

Pentru realizarea acțiunii de împădurire se va emite o Hotărâre de Consiliu Local și se va semna un Acord de parteneriat între Primăria Municipiului Moinești și Asociația EcoAssist.

Considerăm că astfel de campanii ecologice sunt un bun exemplu pentru comunitățile locale și pot atrage, pe lângă voluntarii asociațiilor, participarea membrilor comunității de toate vârstele, care se pot implica la rândul lor în acțiunile de plantare, cât și, ulterior, de îngrijire a arborilor.

În conformitate cu prevederile Legii nr. 100 / 2010 privind împădurirea terenurilor degradate, inventarierea terenurilor de acest tip constituie o obligație permanentă.

Cu deosebită stimă,

Liana Buzea

Președinte EcoAssist

Fondator „Plantăm fapte bune în România!”

website: <http://plantamfaptebune.ro/>

