




U A T MUNICIPIUL MOINEȘTI
Str. Vasile Alecsandri, nr. 14, județ Bacău, cod 605400,
Tel. 0234363680, TelVerde 0800800569
Fax 0234365428, e-mail: office@moinesti.ro,
www.moinesti.ro,  municipiul moinesti oficial



PROIECT DE HOTĂRÂRE

privind aprobarea trecerii în fond forestier a suprafeței de 4,3 ha teren împădurit situat în punct deal Osoiu, municipiul Moinești, județul Bacău

Consiliul Local al municipiului Moinești, județul Bacău,

Având în vedere:

- **Procesul verbal de constatare a realizării stării de masiv nr. 13516/51816/07.11.2016** a Ocolului Silvic Moinești care atesta la solicitarea Unității Administrativ Teritoriale a municipiul Moinești ca a fost realizată starea de masiv prin regenerări artificiale a suprafeței de 4,3 ha teren situat în punct deal Osoiu, municipiul Moinești, județul Bacău

- **HCL nr. 123/28.10.2010** pentru aprobarea “Proiectului de împădurire a unui teren de 4,3 ha în punctul deal Osoiu, municipiul Moinești, județul Bacău”, faza proiect tehnic întocmit de SC VERDEDESIGN SRL urmare acordului de parteneriat nr. 20377/26.10.2010 încheiat între OMV Petrom, Asociația MaiMultVerde București și UAT Moinești privind plantarea unui număr de 21500 puieți salcam;

- **Raportul nr. 14999/ 09.05.2019** al Compartimentului Management Sisteme Integrate și Mediu din cadrul aparatului de specialitate al Primarului municipiului Moinești;

- **Expunerea de motive nr. 15000/ 09.05.2019** a Primarului municipiului Moinești;

- **Legea nr. 46/2008 Codul Silvic;**

Văzând raportul Comisiei juridică, de disciplină, de muncă, protecție socială, protecție copii, turism și sport, raportul Comisiei pentru activități economico-financiare, social-culturale, culte, învățământ, sănătate și familie și raportul Comisiei pentru amenajarea teritoriului, urbanism, gospodărie comunală și protecție mediu, din cadrul Consiliului Local al Municipiului Moinești;

În temeiul dispozițiilor art. 36, alineatul (2), litera „c”, art. 45 alin. (3), art. 48 alin. (2), art. 115 alin. (1) lit. b) art. 121, alin. (1) și (2) din Legea administrației publice locale nr. 215/2001, republicată, cu modificările și completările ulterioare

HOTĂRĂȘTE:

ART. 1 – Se aproba trecerea în fond forestier a suprafeței de 4,3 ha teren împădurit situat în punct deal Osoiu, municipiul Moinești, județul Bacău

ART. 2 – Direcția Economică și Serviciul Administrarea Domeniului Public și Privat din cadrul aparatului de specialitate al Primarului municipiului Moinești vor proceda la actualizarea datelor din inventarul domeniului privat al municipiului Moinești corespunzător prevederilor articolului 1.

ART. 3 – Cu ducerea la îndeplinire a prevederilor prezentei hotărâri se desemnează Compartimentul Pădure și Pășune, Administrarea Domeniului Public și Privat, Compartiment Management Sisteme Integrate și Mediu, Compartimentul Cadastru din cadrul aparatului de specialitate al Primarului municipiului Moinești.


ART. 4 – Prezenta hotărâre se comunică Instituției Prefectului Județului Bacău, Primarului municipiului Moinești, Regiei Naționale a Pădurilor Romsilva - Direcția Silvică Bacău, Compartimentului Pădure și Pășune, Administrarea Domeniului Public și Privat, Compartimentului Management Sisteme Integrate și Mediu, Compartimentului Cadastru și va fi adusă la cunoștință publică, în condițiile legii.

INIȚIATOR,
PRIMAR,
JR. VALENTIN VIERU



AVIZAT PT. LEGALITATE:
SECRETAR,
JR. MARILENA DÎRLĂU

A blue ink signature of the Secretary, Mrs. Marilena Dîrlău.



U A T MUNICIPIUL MOINEȘTI
Str. Vasile Alecsandri, nr. 14, județ Bacău, cod 605400,
Tel. 0234363680, TelVerde 0800800569
Fax 0234365428, e-mail: office@moinesti.ro,
www.moinesti.ro,  municipiul moinesti oficial



PRIMARUL MUNICIPIULUI MOINEȘTI

Nr.15000/ 09.05.2019

EXPUNERE DE MOTIVE

la Proiectul de Hotărâre privind aprobarea trecerii în fond forestier a suprafeței de 4,3 ha teren împădurit situat în punct deal Osoiu, municipiul Moinești, județul Bacău

Evoluția favorabilă a plantațiilor înființate în ultimii ani datorita carora se asigură diminuarea valorilor extreme ale factorilor climatici, îmbunătățirea, menținerea și dezvoltarea vegetației forestiere și diminuarea proceselor de degradare a terenurilor, atesta faptul ca autoritatea locala asigura fiecarui cetatean un mediu sanatos si acces liber pentru recreere in plantatiile proprietate publica .

Suprafata de 4,3 ha din punct deal Osoiu face obiectul primei mari actiuni de impadurire pe raza municipiului nostru in cadrul proiectului “Plantari in Tara lui Andrei” - parteneriat cu OMV Petrom si Asociatia MaiMultVerde Bucuresti si a ajuns la stadiul de trecere in fond forestier contribuind atat la creșterea suprafețelor impadurite, stabilizarea alunecarilor de teren cat si a îmbunătățirii biodiversitatii in zona și a calitatii aerului in municipiului Moinești .

Cunoscute fiind prevederile legislative in materie de silvicultura, autoritatea publică locală a solicitat Ocolului Silvic Moinești – institutia cu atributii in domeniu - sa verifice modul de realizare a stadiului de masiv pentru suprafata susmentionata.


In acest context, având în vedere prevederile Legii nr. 46/2008 privind Codul Silvic și motivat de cele prezentate mai sus, se supune Consiliului Local spre analiză și aprobare Proiectul de Hotărâre privind aprobarea trecerii în fond forestier a suprafeței de 4,3 ha teren împădurit, situat în punct deal Osoiu – municipiul Moinești, județul Bacău

PRIMAR,
Jr. Valentin Vieru





U A T MUNICIPIUL MOINEȘTI

Str. Vasile Alecsandri, nr. 14, județ Bacău, cod 605400,
Tel. 0234363680, TelVerde 0800800569
Fax 0234365428, e-mail: office@moinesti.ro,
www.moinesti.ro,  municipiul moinesti oficial



ISO 9001
ISO 14001
Nr. 400085

LL-C (Certification)

COMPARTIMENT MANAGEMENT SISTEME INTEGRATE SI MEDIU
email: smimediu@moinesti.ro

Nr. 14999/09.05.2019

RAPORT

la Proiectul de Hotărâre privind aprobarea trecerii în fond forestier a suprafeței de 4,3 ha teren împădurit situat în punct deal Osoiu, municipiul Moinești, județul Bacău

Unitatea Administrativ Teritorială a municipiul Moinești a demarat incepand cu anul 2009 ample actiuni de plantari de toamna si primavara, in zone afectate de eroziuni si alunecari de teren .Acestea s-au materializat prin împaduriri ale unor suprafețe de teren degradat aparținand domeniului privat al municipiului Moinești, situate în zona dealul Osoiu – municipiul Moinești, județul Bacău .

Având în vedere prevederile Legii nr. 46/2008 privind Codul Silvic și ținând cont de Procesul verbal de constatare a realizarii starii de masiv nr. 13516/51816/07.11.2016 a Ocolului Silvic Moinești care atesta, la solicitarea Unității Administrativ Teritorială a municipiul Moinești, ca a fost realizata starea de masiv prin regenerari artificiale a suprafeței de 4,3 ha teren situat în punct deal Osoiu , municipiul Moinești, județul Bacău, este necesară adoptarea Proiectului privind aprobarea trecerii în fond forestier a suprafeței de 4,3 ha teren împădurit situat în punct deal Osoiu, municipiul Moinești, județul Bacău.

Consilier MSI Mediu,

Daniela Enea

UNITATEA O. S. MOINEȘTI

Anexa 8

ING. P.P.
de transmis o copie
spre Primăria Moinești
[Signature]

SE APROBĂ
Conducătorul unității
[Signature]

PROCES - VERBAL

de constatare a suprafețelor care ~~au~~ au realizat starea de masiv,
ziua 15 luna 10 anul 2016

Subsemnații, ing. COTOVEANU ANDREI - comp. CRP
șeful comisiei de verificare a controlului anual al regenerărilor și ing.
Toan Căin (comp. V+D), Cazacu Corneliu (șef district)
șad. Adochitei Ion Căinț 1 Noșea
membrii ai comisiei, în perioada 01.10 - 19.10.2016, de comun acord am
constatat și stabilit că la controlul din anul 2016

CPI au realizat starea de masiv la termenul stabilit, următoarele regenerări:
U.A.T. MOINEȘTI - Dealul Osolu, Bloc F21c 748^m
S = 4,3 ha - regenerări artificiale cu puieti de tal câm.
În această regenerare a îndeplinit condițiile pentru realizarea stării de
masiv, respectiv coroanele se ating în procent de peste 80%.
Compozițiile de regenerare în funcție de puietii însușiți în fișile
de teren sunt la fel cu cea din primul an de plantare.
Drept pentru care am încheiat prezentul proces-verbal.

Șeful comisiei,
[Signature]

Membri,
1 *[Signature]*
2 *[Signature]*
3 *[Signature]*


R.N.P Bucuresti
D.S. Bacau
O.S. Moinesti

U.A.T. MOINESTI

CENTRALIZATORUL
regenerarilor care au realizat starea de masiv in anul 2016
administrat de U.A.T. Moinesti

| Nr. crt | U.P | u.a | Suprafata regenerarii | Metoda de regenerare (nat.plantatii) | Compozitia de regenerare | | Nr. puieti admis la real. starii de masiv/ha | Nr. de puieti inventariati/ha | Inaltime medie m | Varsta ani | Vitalitate regenerarii | Starea fitosanitara | Recomandari privind conducerea arboretului |
|---------|--------------------|-----------------------------|-----------------------|--------------------------------------|--------------------------|-----------|--|-------------------------------|------------------|------------|------------------------|---------------------|--|
| | | | | | Stabilita | realizata | | | | | | | |
| 0 | 1 | 2 | 3 | 4 | 5 | 6 | 7 | 8 | 9 | 10 | 11 | 12 | 13 |
| 1 | I. U.A.T. Moinesti | Dealul Osoiu bloc fizic 748 | 4,3 | artificiala | 10 Sc | 10 Sc | 4250 | 4582 | 1,8 | 6 | normala | neinfestata | n u sunt |

Membrii comisiei :
ing. Cotoveanu Andrei
ing. Tofan Constantin
ing. Cazacu Corneliu
pad. Adochitei Ioan



FIȘA DE CONTROL - MODEL 2 PENTRU EXECUTAREA CONTINUTULUI ANUAL AL LUCRĂRIILOR DE REGENERARE (ETAPEA II)

Unitatea: **U.A.T. MOINEȘTI**
 U.p.: **D. OSOICI**
 Suprafața:
 - regenerată artificial: **4,3** ha
 - regenerată natural: **4,3** ha
 Total: **8,6** ha

Sursa de finanțare:
 - fonduri producție
 - de la buget
 - fond ameliorare
 - alte surse

II

| |
|-------------------------------------|
| <input type="checkbox"/> |
| <input type="checkbox"/> |
| <input checked="" type="checkbox"/> |
| <input type="checkbox"/> |
| <input type="checkbox"/> |

100 m² 200 m² 100 m² 200 m² 100 m² 200 m²

Grupa ecologică (teren forestier).....
 Stațiune (teren degradat).....
 Anul raportării regenerării: **2010** / semestru **II**
 Compoziția tel.....
 Compoziția de regenerare: **10 SC / ha**
 Nr. de puieți plantați (buc./ha): **5000**
 Anul realizării stării de masiv: **2015**

| Nr. crt. | Suprafața de probă | | | | Numărul de puieți găsiți la control în anul | | | | | | | | | | | | | | | |
|-------------------------------------|--|-------------------|--|---|---|------------|----------------------------------|------------|----------------------------------|------------|----------------------------------|-------------|----------------------------------|-------------|----------------------------------|-------------|----------------------------------|-------------|----------------------------------|-------------|
| | Raza cercului sau lungimea laturilor de cea mai mare pantă | Felul regenerării | m.p. ce revin pentru reg. nat. sau reg. artif. | Total puieți/din care specia principală | 2015/..* | | 20.../.../...* | | 20.../.../...* | | 20.../.../...* | | 20.../.../...* | | 20.../.../...* | | 20.../.../...* | | 20.../.../...* | |
| | | | | | Total din care specia principală | % col. 5:3 | Total din care specia principală | % col. 7:3 | Total din care specia principală | % col. 9:3 | Total din care specia principală | % col. 11:3 | Total din care specia principală | % col. 13:3 | Total din care specia principală | % col. 15:3 | Total din care specia principală | % col. 17:3 | Total din care specia principală | % col. 19:3 |
| 0 | 1 | 2 | 3 | 4 | 6 | 7 | 8 | 9 | 10 | 11 | 12 | 13 | 14 | 15 | 16 | 17 | 18 | 19 | 20 | |
| Report | | Reg. artif | | | | | | | | | | | | | | | | | | |
| 16 | - | RA | 200 | 100 | 92 | | | | | | | | | | | | | | | |
| 17 | - | RA | 200 | 100 | 91 | | | | | | | | | | | | | | | |
| Total | | | | | 1.558 | | | | | | | | | | | | | | | |
| Revine pentru un hectar împădurit | | | | | 4982 | | | | | | | | | | | | | | | |
| Revine pentru un hectar împădurit a | | | | 3400 | 1700 | 19.703 | | | | | | | | | | | | | | |
| Procent de reușită | | | | | | 92% | | | | | | | | | | | | | | |

NOTĂ: Puieți plantați de salcâm în 2010 (€ 21500) / ACORD. Pontneria & OMU Petrom / U.A.T. MOINEȘTI NR. 20377/26.10.2010.

FIȘA DE TE... - MODEL 2 PENTRU EXECUTAREA CONTROLULUI ANUAL
AL LUCRĂRILOR DE REGENERARE (ETAPA II)

Sursa de finanțare:
- fonduri producție
- de la buget
- fond ameliorate
- alte surse

II


Grupa ecologică (teren forestier).....
Stajune (teren degradat).....
Anul raportării regenerării 2010 /semestru II
Compoziția țel
Compoziția de regenerare 10 SC/ha
Nr. de puieți plantați (buc./ha) 5000
Anul realizării stării de masiv 2015

Unitatea U.A.T. MOINEȘTI
U.p. D. OSOICU
Suprafața:
- regenerată artificial 4,3 ha
- regenerată natural 4,3 ha
Total 8,6 ha

0 200 m² 100 m² 200 m² 100 m² 200 m²

| Nr. crt. | Suprafața de probă | | | | Numărul de puieți găsiți la control în anul | | | | | | | | | | | | | | | |
|--|--|--------------------|--|---|---|------------|------------------------------------|------------|------------------------------------|------------|------------------------------------|-------------|------------------------------------|-------------|------------------------------------|-------------|------------------------------------|-------------|------------------------------------|-------------|
| | Raza cercului sau lungimea laturilor de pe linia de cea mai mare pantă | Fetul rege-nerării | m.p. ce revin pentru reg. nat. sau reg. artif. | Total puieți/din care specia principală | 2010/10/10* | | 20.../.../...* | | 20.../.../...* | | 20.../.../...* | | 20.../.../...* | | 20.../.../...* | | 20.../.../...* | | 20.../.../...* | |
| | | | | | Total din care speciile principale | % col. 5:3 | Total din care speciile principale | % col. 7:3 | Total din care speciile principale | % col. 9:3 | Total din care speciile principale | % col. 11:3 | Total din care speciile principale | % col. 13:3 | Total din care speciile principale | % col. 15:3 | Total din care speciile principale | % col. 17:3 | Total din care speciile principale | % col. 19:3 |
| 0 | 1 | 2 | 3 | 4 | 5 | 6 | 7 | 8 | 9 | 10 | 11 | 12 | 13 | 14 | 15 | 16 | 17 | 18 | 19 | 20 |
| 16 | - | RA | 200 | 100 | 92 | | | | | | | | | | | | | | | |
| 17 | - | RA | 200 | 100 | 91 | | | | | | | | | | | | | | | |
| Total | | | | | 1.558 | | | | | | | | | | | | | | | |
| Revine pentru un hectar împădurit | | | | | 4982 | | | | | | | | | | | | | | | |
| Revine pentru un hectar împădurit a 3400 | | | | | 1700 | | | | | | | | | | | | | | | |
| Procent de reușită | | | | | 92% | | | | | | | | | | | | | | | |

NOTĂ: Puieți plantați de salcâm în 2010 (21500) / ACORD. Parteneriat OMU Petrom / U.A.T. MOINEȘTI NR. 20377/26.10.2010.



HOTĂRÂRE

pentru aprobarea „Proiectului de împădurire a unui teren de 4,3 ha, în zona dealul Osoiu, municipiul Moinești, județul Bacău”, faza: Proiect tehnic, întocmit de S.C. VERDESIGN S.R.L.

Consiliul Local al municipiului Moinești, județul Bacău;

Având în vedere prevederile:

- Ordonanței Guvernului nr. 81/1998 privind unele măsuri pentru ameliorarea prin împădurire a terenurilor degradate, aprobată cu modificări prin Legea nr. 107/1999;
- Legii nr. 46/2008 – Codul silvic, cu modificările și completările ulterioare;
- Hotărârii Consiliului Local nr. 74/2010 privind avizarea documentației „Servicii de elaborare a hărților de risc natural pentru alunecări de teren pentru zone din județul Bacău, expuse acestui fenomen - municipiul Moinești”, faza de proiectare: Studiu, proiectant: S.C. IPTANA S.A. București;

Ținând cont de Procesul-verbal nr. 5643/16.03.2009 al Comisiei pentru identificarea și delimitarea terenurilor degradate care fac obiectul acțiunii de ameliorare prin împădurire a județului Bacău;

Luând în considerare adresa nr. 19125/11.10.2010 a S.C.OMV prin care Asociația Mai Mult Verde și OMV Petrom S A își manifestă interesul de a susține financiar, logistic și material organizarea și implementarea unui proiect de plantare a unui nr. de 21.500 puieți;

Văzând Expunerea de motive a Primarului municipiului Moinești și raportul de specialitate al Compartimentului Protecția Mediului;

Luând în considerare raportul Comisiei pentru activități de amenajare a teritoriului, urbanism, gospodărie comunală și protecția mediului din cadrul Consiliului local al municipiului Moinești;

În temeiul prevederilor art. 36, alineatul (2), litera (b), alineatul (4), litera „e” și art. 45, alineatul (1), din Legea administrației publice locale nr. 215/2001, republicată, cu modificările și completările ulterioare,

HOTĂRĂȘTE:

Art.1 – Se aprobă „Proiectul de împădurire a unui teren de 4,3 ha, în zona dealul Osoiu, municipiul Moinești, județul Bacău”, faza: Proiect tehnic, întocmit de S.C. VERDESIGN S.R.L. în vederea ameliorării prin împădurire a acestui teren identificat prin planul de situație anexă, în parteneriat cu S.C. OMV Petrom S.A. și Asociația Mai Mult Verde.

Art. 2 – Cu ducerea la îndeplinire a prevederilor prezentei hotărâri se desemnează Autoritatea Executivă locală a municipiului Moinești.

PREȘEDINTE DE ȘEDINȚĂ,
CONSILIER MANOLACHE IONICĂ

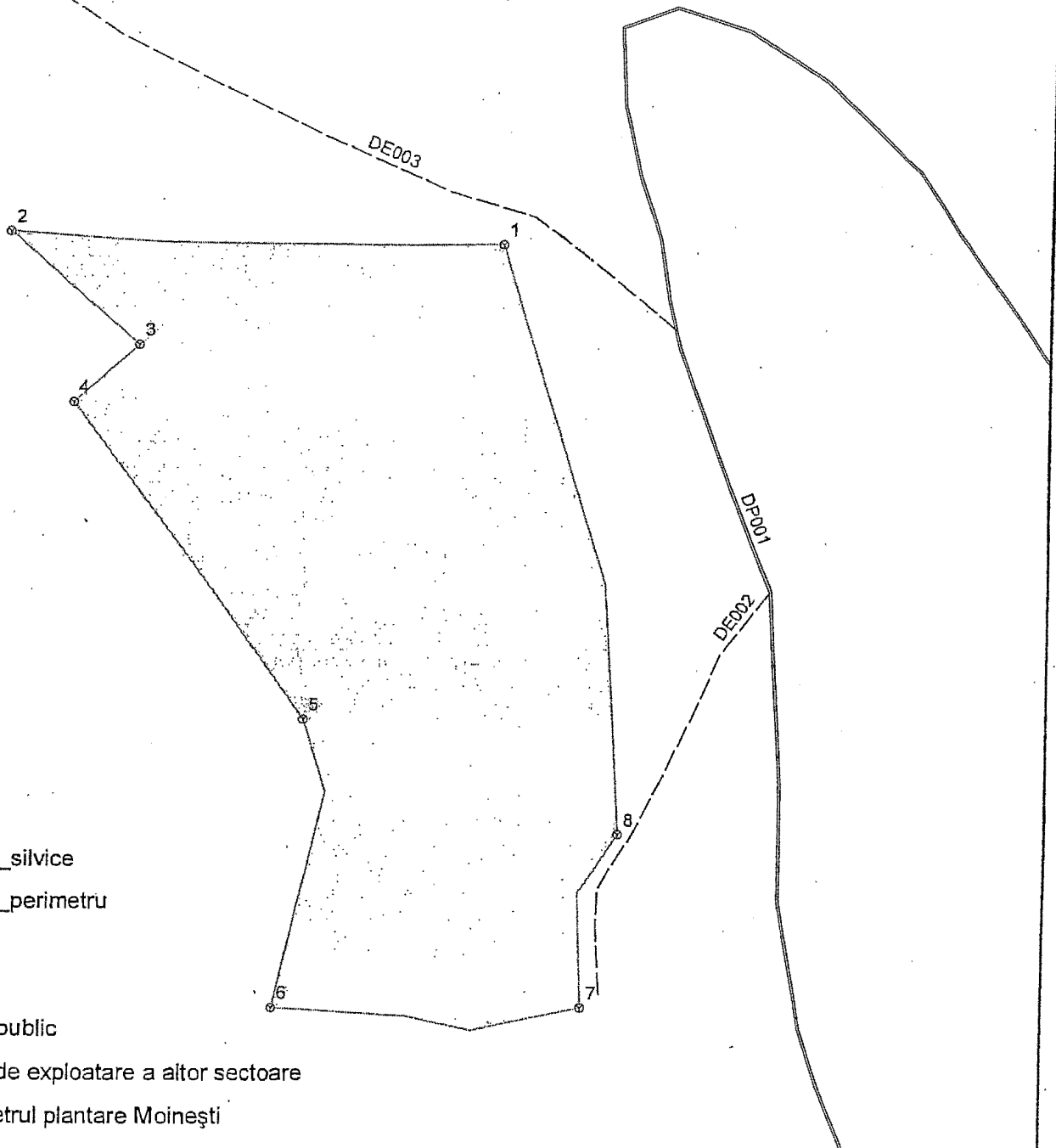
CONTRASEMNEAZĂ:
SECRETARUL MUNICIPIULUI,
JR. CATANA NECULAI

NR. 123

Hotărârea a fost adoptată în ședința ordinară din data de 28.10.2010 cu 16 voturi pentru din numărul total de 16 consilieri prezenți.

PLAN DETALIU

80



Legenda

◦ Borne_silvice

— Limite_perimetru

Drumuri

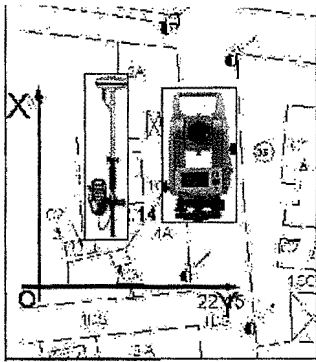
TIP

— Drum public

--- Drum de exploatare a altor sectoare

▭ Perimetrul plantare Moinești

| | | | | | |
|--|--------------------|--|---|--|----------------------|
| IRISILVA AMENAJAREA PADURILOR, GIS, PROIECTARE LUCRARI DE IMBUNATATIRI FUNCiare, CONSULTANTA SILVICA | | | PERIMETRUL PLANTARE MOINESTI Beneficiar: ASOCIATIA MAIMULTVERDE | | Faza definitivare |
| Proiectat | ing. Aurel CIORÎIA | | Scara 1:2500 | HARTA DETALIU Suprafață : 4,3 ha | Exemplar Nr. |
| Geodate digitale | ing. Aurel CIORÎIA | | Data IX - 2010 | | |
| Administrator | ing. Adrian IRIMIN | | | | |



SC TOPO_SISTEM SRL

servicii de topografie, cadastru, geodezie, retele GPS

email: topo_sistem@yahoo.com

BACAU, ■ Str. Erou Marius Costel Hassan, nr. 2, bl. 2, sc. A, parter, ap. 1

tel/fax 0234-585987; mobil 0744-141263


MOINESTI ■ Str. V. Alecsandri nr. 1, bl. 1, parter, ap. 14

tel/fax 0234-367934; mobil 0744-141263

IASI, ■ Str. Mitropolit Varlaam nr. 12A, bl. C2, parter

mobil 0744-141263

COVASNA ■ Str. Stefan cel Mare, nr. 54 mobil 0744-141263; 0732-007618



PLAN DE SITUATIE

Denumire imobil: Teren

Suprafata totala teren: 63000 mp

Adresa: Extravilan Mun. Moinești,
Punct "Osoi", jud. Bacau

Solicitant: **CONSILIUL LOCAL MOINESTI**

Data: Aprilie 2019

Întocmit: S.C. TOPO_SISTEM S.R.L.

Certificat de Autorizare

seria RO-B-J nr. 1415 Clasa I

Tel 0234585987 – Bacău

Tel 0234367934 – Moinești

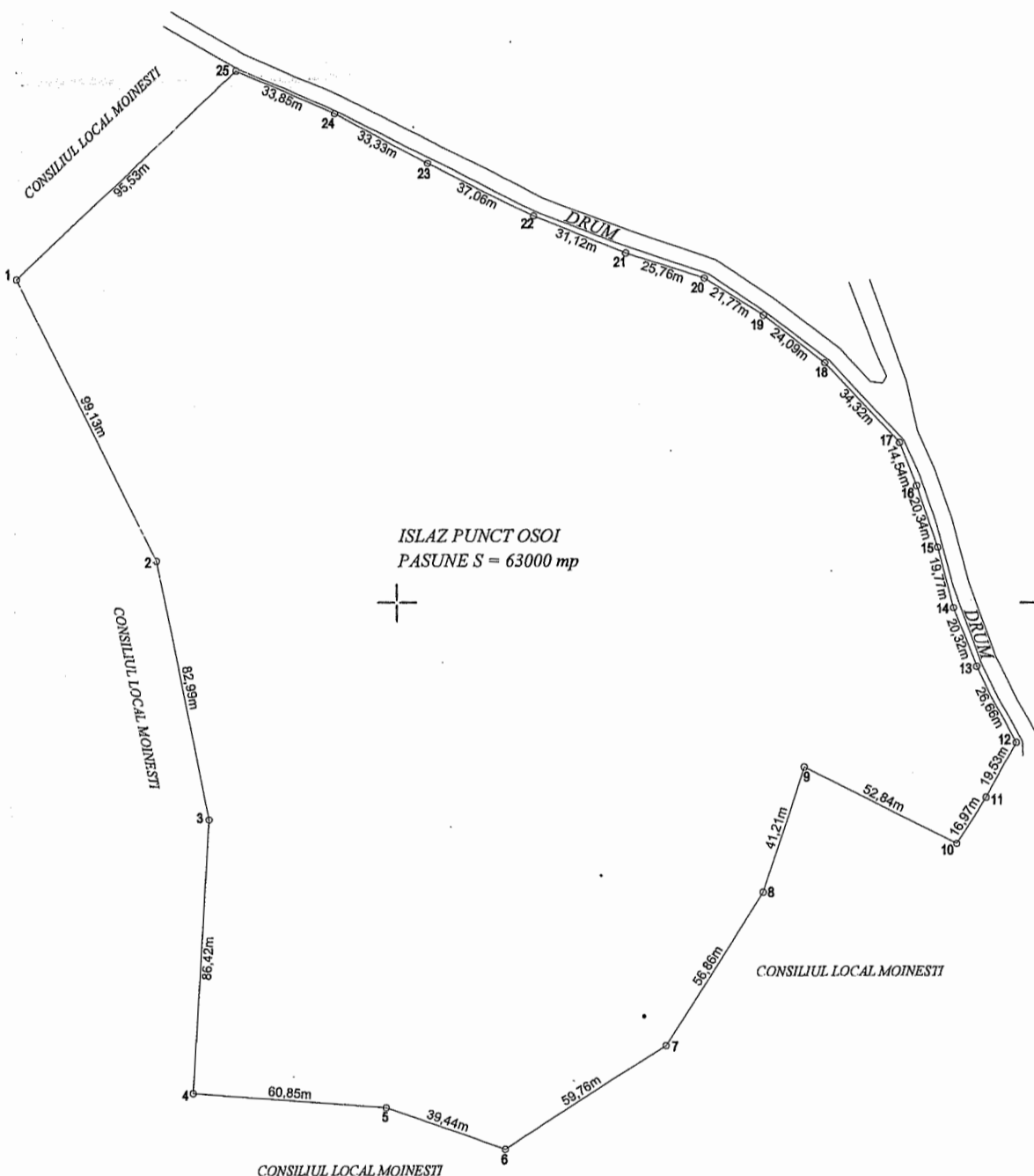
0744141263

0732408263



INVENTAR DE COORDONATE

| Nr. Pct. | Coordonate pct.de contur | | Lungimi laturi D(i,i+1) |
|----------|--------------------------|------------|-------------------------|
| | X [m] | Y [m] | |
| 1 | 554702.507 | 613680.698 | 99.132 |
| 2 | 554613.523 | 613724.390 | 82.993 |
| 3 | 554532.126 | 613740.589 | 86.420 |
| 4 | 554445.868 | 613735.299 | 60.846 |
| 5 | 554441.334 | 613795.976 | 39.443 |
| 6 | 554428.397 | 613833.237 | 59.757 |
| 7 | 554460.891 | 613883.387 | 56.859 |
| 8 | 554508.970 | 613913.741 | 41.209 |
| 9 | 554548.089 | 613926.698 | 52.838 |
| 10 | 554524.371 | 613973.914 | 16.968 |
| 11 | 554538.675 | 613983.041 | 19.527 |
| 12 | 554555.711 | 613992.584 | 26.658 |
| 13 | 554579.428 | 613980.412 | 20.319 |
| 14 | 554598.447 | 613973.262 | 19.769 |
| 15 | 554617.625 | 613968.466 | 20.339 |
| 16 | 554636.920 | 613962.033 | 14.544 |
| 17 | 554650.474 | 613956.759 | 34.325 |
| 18 | 554675.795 | 613933.585 | 24.087 |
| 19 | 554690.644 | 613914.620 | 21.771 |
| 20 | 554702.276 | 613896.217 | 25.757 |
| 21 | 554710.208 | 613871.712 | 31.121 |
| 22 | 554722.155 | 613842.976 | 37.064 |
| 23 | 554738.760 | 613809.840 | 33.331 |
| 24 | 554754.695 | 613780.565 | 33.847 |
| 25 | 554768.578 | 613749.696 | 95.531 |



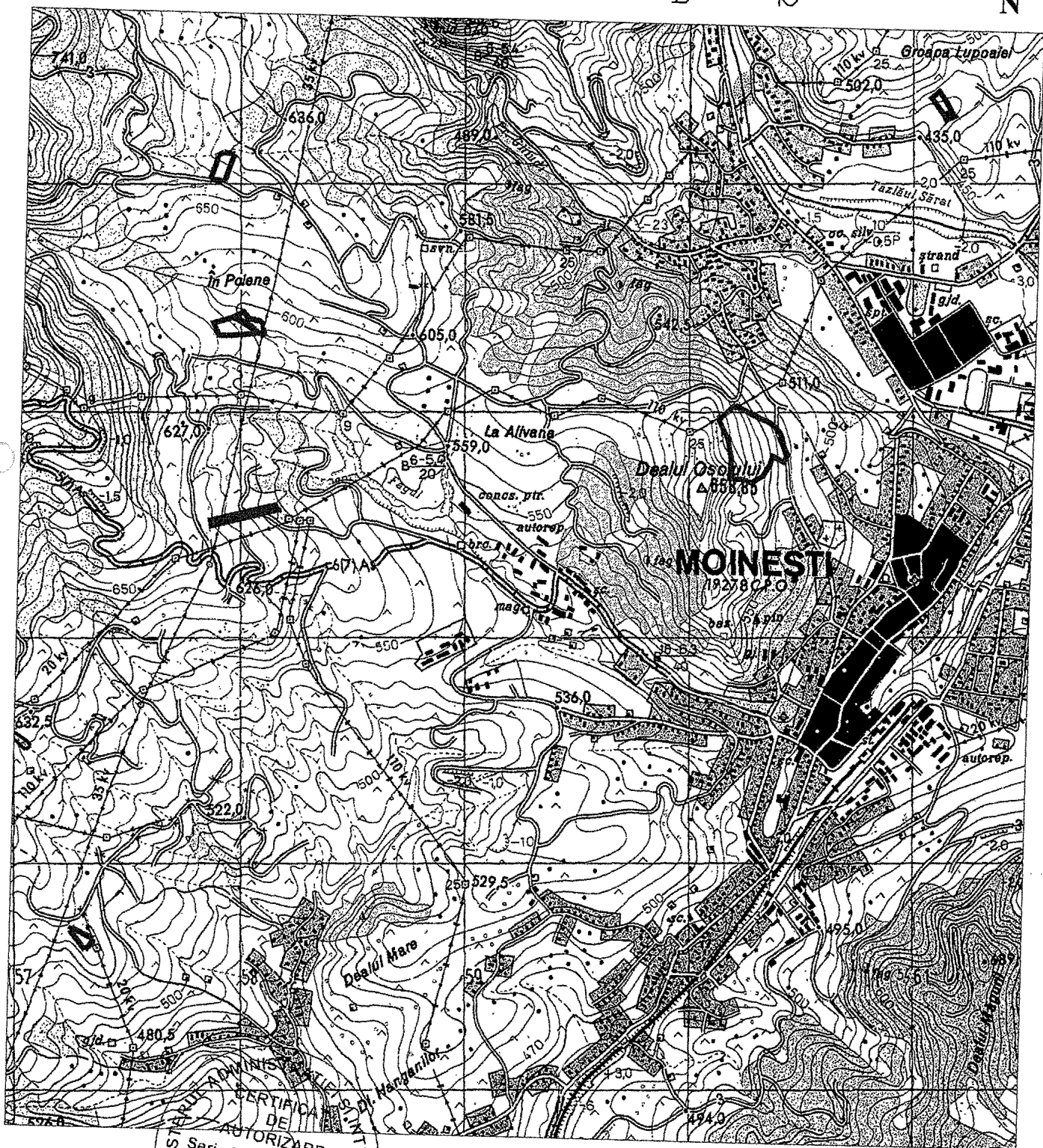
SISTEM DE PROIECTIE: STEREO 70

| | | | |
|---|--|-------------------------|-------|
| s.c. TOPO SISTEM s.r.l. tel./fax 0234-367934 0234-585987 mobil 0744-141263 0732-408263 | Obiectiv: EXTRAVILAN MUN.MOINESTI Amplasament: EXTRAVILAN ,PCT.OSOI MUN.MOINESTI,JUD.BACAU Beneficiar: CONSILIUL LOCAL MOINESTI | | Faza: |
| | Scara 1:2000 | PLAN DE SITUATIE | |
| DESENAT: | teh. Vlad George-Catalin | | |
| VERIFICAT: | Ing. Rusu Mircea | | |

Acest desen este proprietatea s.c. TOPO SISTEM s.r.l., toate detaliile sale, informatiile si dimensiunile pe care le contine sunt confidentiale si nu pot fi reproduse, incredintate tertilor sau utilizate in fabricarea pieselor descrise fara aprobarea scrisa a s.c. TOPO SISTEM s.r.l., utilizarea fiind ilegala conf. legilor si normativelor in vigoare.

PLAN DE INCADRARE IN ZONA

L - 35 - 53 - D - b



MINISTERUL TRANSPORTURILOR
 CERTIFICAREA
 DE
 SISTEMELOR
 AUTORIZARE
 Seria RO-B-J Nr 1415
 Clasa I
 SC TOPO
 SISTEM S.R.L.

întocmit,
 s.c. TOPO_SYSTEM S.R.L.

Amplasamentul corpului de proprietate

| | | | |
|---|--|------------------------------|-------|
| TOPO sistem s.c. TOPO_SYSTEM s.r.l. tel./fax 0234-367934 0234-585987 mobil 0744-141263 0732-408293 | Obiectiv: EXTRAVILAN MUN.MOINESTI Amplasament: EXTRAVILAN ,PCT.OSOI MUN.MOINESTI,JUD.BACAU Beneficiar: CONSILIUL LOCAL MOINESTI | | Faza: |
| | Scara 1:25000 | PLAN DE INCADRARE IN ZONA | |
| DESENAT: teh.VLAD GEORGE TATASTEA | VERIFICAT: ing. RUSU MIRCEA | | |
| Acest desen este proprietatea s.c. TOPO_SYSTEM S.R.L. Toată distribuția sa, informațiile și dimensiunile pe care le conține sunt confidențiale și nu pot fi reproduse, înzestrare terților sau utilizate în fabricarea piștelor de descărcare, fără aprobarea scrisă a s.c. TOPO_SYSTEM S.R.L., utilizarea fiind ilegală. | | | |



ACORD DE PARTENERIAT

**intre OMV Petrom SA, Primaria Municipiului Moinești
(jud. Bacău) și Asociația Mai Mult Verde**

**referitor la realizarea în comun a unei acțiuni de împădurire
în zona Moinești – deal Osoiu, jud. Bacău**