

## PROIECT DE HOTĂRÂRE

privind atestarea apartenenței la domeniul privat al municipiului Moinești a unei suprafețe de teren situat în municipiul Moinești, strada Libertății, nr. 8A, județul Bacău

### Consiliul Local al Municipiului Moinești, județul Bacău,

Având în vedere:

- Raportul nr. 27761/24.08.2017 al Direcției Urbanism, Amenajarea Teritoriului, Achiziții Publice, Investiții din cadrul aparatului de specialitate al Primarului Municipiului Moinești;
- Expunerea de motive nr. 27765/24.08.2017 a Primarului Municipiului Moinești;
- prevederile Legii nr. 287/2009 privind Codul civil, cu modificările și completările ulterioare;
- prevederile Legii administrației publice locale nr. 215/2001, republicată, cu modificările și completările ulterioare;

Văzând raportul Comisiei juridică, de disciplină, de muncă, protecție socială, protecție copii, turism și sport, raportul Comisiei pentru activități economico-financiare, social-culturale, culte, învățământ, sănătate și familie și raportul Comisiei pentru amenajarea teritoriului, urbanism, gospodărie comunală și protecție mediu, din cadrul Consiliului Local al Municipiului Moinești;

În temeiul dispozițiilor art. 36, aliniatul (2), litera „c”, art. 45 alin. (3), art. 48 alin. (2), art. 115 alin. (1) lit. b) art. 121, alin. (1) și (2) din Legea administrației publice locale nr. 215/2001, republicată, cu modificările și completările ulterioare,

## HOTĂRĂȘTE:

**ART. 1** – Se atestă apartenența la domeniul privat al municipiului Moinești a unei suprafețe teren situat în municipiul Moinești, strada Libertății, 8A, județul Bacău, identificat prin planul de situație, conform Anexei la prezenta hotărâre.

(2) Se dispune înscrierea în evidențele OCPI Moinești – Carte funciară, a situației privind regimul proprietății terenului menționat la art. 1.

**ART. 2** – Se aprobă alipirea suprafeței de 209 mp teren situat în municipiul Moinești, strada Libertății, f.n., județul Bacău, imobilului cu nr. cadastral 62722.

**ART.3** – Direcția Economică și Serviciul Administrarea Domeniului Public și Privat din cadrul aparatului de specialitate al Primarului municipiului Moinești vor proceda la actualizarea datelor din inventarul domeniului privat al municipiului Moinești corespunzător prevederilor articolului 1.

**ART. 4** – Cu ducerea la îndeplinire a prevederilor prezentei hotărâri se desemnează Direcția economică, Direcția Urbanism, Amenajarea Teritoriului, Achiziții Publice și Investiții, Serviciul Administrarea Domeniului Public și Privat.

**ART. 5** – Prezenta hotărâre se comunică Instituției Prefectului Județului Bacău, Primarului municipiului Moinești, Direcției economice, Serviciului Administrarea Domeniului Public și Privat, Direcției Urbanism, Amenajarea Teritoriului, Achiziții Publice și Investiții, Compartimentului Registru Agricol și va fi adusă la cunoștință publică în condițiile legii.

INIȚIATOR  
PRIMAR  
JR. VALENTIN VIERU




AVIZAT PT. LEGALITATE:  
SECRETAR,  
JR. MARILENA DÎRLĂU





ROMÂNIA  
JUDEȚUL BACĂU  
CONSILIUL LOCAL AL MUNICIPIULUI MOINEȘTI



DATE DE IDENTIFICARE

Anexa la H.C.L Nr \_\_\_\_ / \_\_\_\_ 2017

ale bunului propus pentru completarea domeniului privat al municipiului Moinesti.

Nr.crt.	Denumirea bunului	Elemente de identificare	Anul dobandirii/ identificarii	Valoare de inventar	Denumire act proprietate sau act doveditor	Categoria de folosinta
1	Teren intravilan	Str. Libertatii, 8A, in suprafata 209 mp, conform planului de situatie anexat.	2017	Fara reevaluare contabila la aceasta data	-----	Teren curti constructii


Initiator,  
Primar,  
Jr. Valentin Vieru



Avizeaza,  
Secretar,  
Jr. Marilena Dirlau

Arhitect sef,  
Urb. Catalin Ghervan

Intocmit,  
Comp. Cadastru  
Ing. Mihaela Popescu



UNITATEA ADMINISTRATIV TERITORIALĂ  
**MUNICIPIUL MOINEȘTI**

Str. Vasile Alecsandri, nr. 14, jud. Bacău, cod  
605400

Tel: 0234363680; 0740162602; 0372764340;

Fax: 0234365428, e-mail: office@moinesti.ro

www.moinesti.ro



ISO 9001/ROU/QMS/JAS - C 0017/0789  
ISO 14001/ROU/EMS/JAS - C 0006/0147  
OHSAS 18001/ROU/OHSAS/JAS - C 0005/0149

---

**PRIMAR**

---

Nr. 27765 /24.08. 2017

**EXPUNERE DE MOTIVE**

la Proiectul de Hotărâre privind atestarea apartenenței la domeniul privat al municipiului Moinești a unei suprafețe de teren situat pe str. Libertatii, 8A, municipiul Moinești, județul Bacău

Având în vedere necesitatea clarificării situației juridice a terenurilor de pe raza municipiului Moinești, măsurătorile făcute în scopul delimitării suprafețelor din domeniul privat al municipiului cât și realizarea veniturilor bugetului local pentru a fi utilizate în scopul dezvoltării și acoperirii contribuției proprii la realizarea obiectivelor de investiții propuse, continuăm valorificarea fiecărei suprafețe de teren de pe raza U.A.T municipiul Moinești.

Astfel, a mai fost identificată o suprafață de teren de 209 mp, situat pe str. Libertatii, 8A, intravilanul municipiului Moinești, care nu a fost înscris în domeniul public al municipiului Moinești și pentru care nu există cereri de revendicare, conform Legii fondului funciar nr. 18/1991, cu modificările și completările ulterioare și Legii nr. 10/2001 privind regimul juridic al unor imobile preluate în mod abuziv.

Văzând raportul de specialitate al Compartimentului Cadastru și ținând cont de prevederile Legii administrației publice locale nr. 215/2001, republicată cu modificările și completările ulterioare, vă supun spre analiză și aprobare proiectul de hotărâre în forma prezentată.

PRIMAR  
Jr. Valentin Vieru





UNITATEA ADMINISTRATIV TERITORIALĂ  
**MUNICIPIUL MOINEȘTI**  
Str. Vasile Alecsandri, nr. 14, jud. Bacău, cod 605400  
Tel: 0234363680; 0740162602; 0372764340;  
Fax: 0234365428, e-mail: office@moinesti.ro  
www.moinesti.ro



ISO 9001/ROU/QMS/JAS - C 0017/0789  
ISO 14001/ROU/EMS/JAS - C 0006/0147  
OHSAS 18001/ROU/OHSAS/JAS - C 0005/0149

## COMPARTIMENT CADASTRU

Nr. 27761 / 24.08. 2017

### RAPORT

la Proiectul de Hotărâre privind atestarea apartenenței la domeniul privat al municipiului Moinești a unei suprafețe de teren situat pe str. Libertatii ,8A, municipiul Moinești, județul Bacău

În urma măsurătorilor efectuate în scopul delimitării suprafețelor de teren din domeniul privat al municipiului, a fost identificată o suprafață de 209 mp, teren situat pe str. Libertatii, 8A, intravilanul municipiului Moinești.

Suprafața de teren identificată prin planul de situație întocmit de Biroul Individual de Arhitectura Colac Alexandru Sorin, este necesar realizării Proiectului „Infrastructura socială comunitară pentru persoane adulte cu dizabilități”.

Pentru acesta suprafață de teren, în evidențele noastre nu figurează persoane fizice sau juridice cu cereri de revendicare conform Legii nr. 18/1991 privind fondul funciar și Legii nr. 10/2001 privind regimul juridic al unor imobile preluate în mod abuziv.

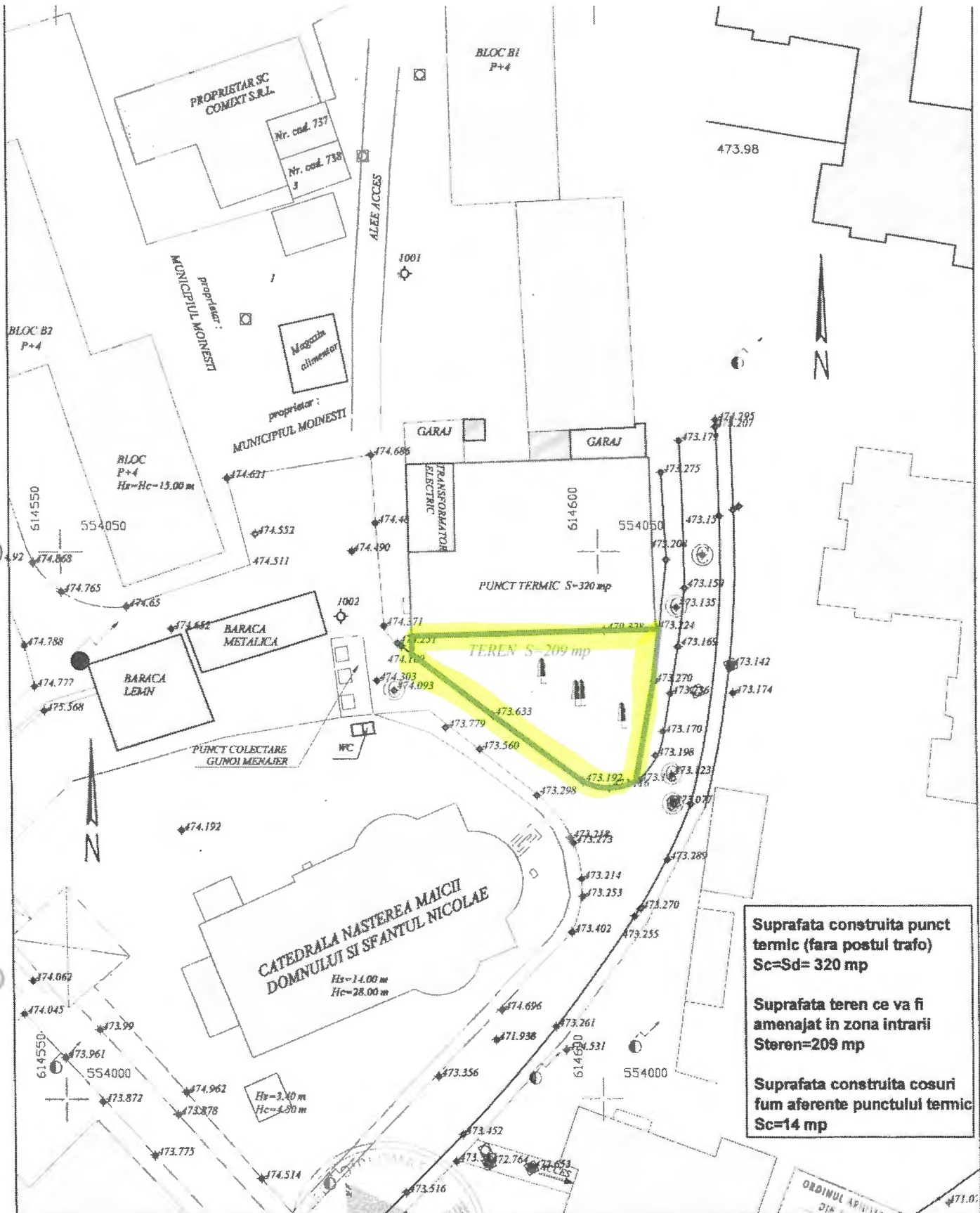
Deasemenea, acest teren nu figurează în domeniul public al municipiului Moinești.  
Terenul urmează a fi intabulat și înscris în evidențele OCPI.

Față de cele prezentate propunem aprobarea Proiectului de hotărâre privind atestarea la domeniul privat al municipiului Moinești a suprafeței de 209 mp, teren situat pe str. Libertatii ,8A , municipiul Moinești, județul Bacău.

Direcția U.A.T.A.P.C  
Urb. Catalin Ghervan

Comp. Cadastru  
Ing. Mihaela Popescu

Comp.Registru Agricol  
Ing. Florica Nechita



Suprafata construita punct termic (fara postul trafo)  
 $Sc=Sd= 320$  mp

Suprafata teren ce va fi amenajat in zona intrarii  
 Steren=209 mp

Suprafata construita cosuri fum aferente punctului termic  
 $Sc=14$  mp

ORDINUL APINILOR  
 DIN 27 IANUARIE 2009  
 2866  
 Alexandru Sorin  
 COLAC

**BIROU INDIVIDUAL DE ARHITECTURA  
 COLAC ALEXANDRU SORIN**

Autorizatia nr. 90/01.02.2012

C.I.F. 29851129/2012

Titlul proiectului:  
**"CENTRUL DE ZI PENTRU PERSOANE ADULTE CU  
 DIZABILITATI"**  
 in cadrul proiectului  
 "INFRASTRUCTURA SOCIALA COMUNITARA PENTRU PERSOANE  
 ADULTE CU DIZABILITATI"

Pr. Nr.  
**138/2017**

Specificatie	Nume	Semnatura	SCARA
SEF PROIECT	Arh. Sorin Colac		1:500
PROIECTAT	Arh. Sorin Colac		DATA
STUDII TOPO	Ing. Sova Gabriela		2017

Beneficiar:  
**D.G.A.S.P.C. BACAU**  
 Amplasament: Strada Libertatii, Municipiul Moinesti, Judetul Bacau

Titlul plansei:  
**PLAN DE SITUATIE**

Faza  
**D.T.A.C.**

Planșa  
**A1**